








ชื่อฝาย : - ชื่อลำน้ำ : น้ำบง ลำน้ำสาขาของ : แม่น้ำโขง ประเภทลำน้ำ : ลำห้วย วันที่สำรวจ : 9 พ.ย. 64
 หมู่บ้าน : หมู่ที่ 4 ดอนงาม ตำบล : โขดชัย อำเภอ : ดอยหลวง จังหวัด : เชียงราย
 ก่อสร้าง เมื่อปี พ.ศ. : 2539 อายุฝาย : 25 หน่วยงานรับผิดชอบ : ไม่ทราบ ออกแบบเอง

พิกัดฝาย			
X(UTM)	623885	Y(UTM)	2226842

ลักษณะทั่วไป			
ประเภทของสันฝาย : ฝายไหลตกตรง	ความสูงชั้น : 2.50 เมตร	ความกว้างสัน : 5.00 เมตร	
ประตูระบายน้ำ : มี	ชนิดบานประตู : บานตรง	ขนาด (กว้าง*สูง) : 1.00*0.30	จำนวน : 2 ชุด ชนิดเครื่องยกบาน : -
อาคารบังคับน้ำ : ไม่มี			
ระบบส่งน้ำ : ไม่มี	ลักษณะคลอง : -	ขนาดกันคลองกว้าง : - เมตร	ความยาวประมาณ : - กิโลเมตรเมตร
ข้อมูลประวัติการซ่อม :			
ปี พ.ศ.	รายการซ่อม	หน่วยงาน	หมายเหตุ

ผลการตรวจสอบสภาพฝาย

สภาพฝายของแต่ละองค์ประกอบ (Element)			
1. ส่วนป้องกันเหนื่อน้ำ : ไม่มี	ตะกอนมีน้อย	2. ส่วนเหนื่อน้ำ : ไม่มี	ตะกอนมีน้อย
3. ส่วนควบคุมน้ำ : <input checked="" type="checkbox"/> ดี <input type="checkbox"/> ค่อนข้างดี <input type="checkbox"/> ปานกลาง <input type="checkbox"/> ทรุดโทรม		4. ส่วนท้ายน้ำ : <input checked="" type="checkbox"/> ดี <input type="checkbox"/> ค่อนข้างดี <input type="checkbox"/> ปานกลาง <input type="checkbox"/> ทรุดโทรม	
			
5. ส่วนป้องกันท้ายน้ำ : ไม่มี	ตะกอนมีน้อย	6. ระบบส่งน้ำ : ไม่มี	

พื้นที่รับน้ำของฝายและข้อมูลประกอบ	สภาพโดยรวมของฝายและแนวทางแก้ไขปรับปรุงเบื้องต้น
 <p>ข้อมูลพื้นที่รับน้ำของฝาย A = 1.585 ตารางกิโลเมตร L = 1.61 กิโลเมตร LC = 0.805 กิโลเมตร H = 130 เมตร s = 0.081 c = 0.1 I = 100 มิลลิเมตร/ชั่วโมง Return period = 20 ปี อัตราการไหลสูงสุด = 4.407 ลบ.ม./วินาที</p>	<p>สภาพโดยรวมของฝาย ส่วนควบคุมน้ำ : มีการกัดเซาะ แดกร้าว และรั่วเล็กน้อย โครงสร้างยังมีสภาพใช้งานได้ ส่วนท้ายน้ำ : มีการรั่วซึม และแดกร้าวเล็กน้อย มีวัชพืชขึ้นน้อย</p> <p>แนวทางแก้ไขปรับปรุงเบื้องต้น ส่วนควบคุมน้ำโดยรวมยังใช้งานได้ ควรได้รับการปรับปรุงเพื่อป้องกันการกัดเซาะบริเวณด้านเหนื่อน้ำเพื่อใช้งานในระยะยาว และควรวางมาตรการขุดลอกตามระยะเวลาที่เหมาะสม และกำจัดเศษกิ่งไม้ และสิ่งปฏิกูลก่อนถึงช่วงฤดูน้ำหลาก</p>