



ชื่อฝาย : - ชื่อลำน้ำ : ร่องโป่ง ลำน้ำสาขาของ : ประเภทลำน้ำ : ลำห้วย วันที่สำรวจ : 10 ก.พ. 65
 หมู่บ้าน : หมู่ที่ 9 นาเจริญ ตำบล : ป่าซาง อำเภอ : เวียงเชียงรุ้ง จังหวัด : เชียงราย น้ำฝ่อ/แม่น้ำก/แม่น้ำโขง
 ก่อสร้าง เมื่อปี พ.ศ. : 2564 อายุฝาย : 1 หน่วยงานรับผิดชอบ : ไร่แบบมาตรฐาน : มข.27
 ที่ว่าการอำเภอเวียงเชียงรุ้ง

พิกัดฝาย			
X(UTM)	617797	Y(UTM)	2217840



ลักษณะทั่วไป

ประเภทของสันฝาย : ฝายไหลตกตรง ความสูงชัน : 1.00 เมตร ความกว้างสัน : 8.50 เมตร
 ประตูระบายน้ำ : มี ชนิดบานประตู : บานตรง ขนาด (กว้าง*สูง) : 1.30*1.30 จำนวน : 5 ชุด ชนิดเครื่องยกบาน : -
 อาคารบังคับน้ำ : ไม่มี
 ระบบส่งน้ำ : ไม่มี ลักษณะคลอง : - ขนาดกันคลองกว้าง : - เมตร ความยาวประมาณ : - กิโลเมตรเมตร
 ข้อมูลประวัติการซ่อม :

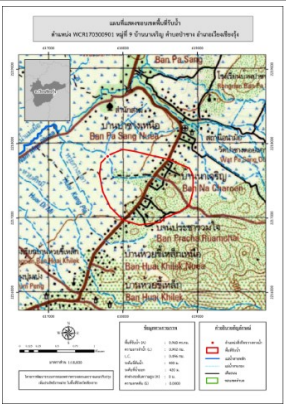
ปี พ.ศ.	รายการซ่อม	หน่วยงาน	หมายเหตุ

ผลการตรวจสอบสภาพฝาย

สภาพฝายของแต่ละองค์ประกอบ (Element)

1. ส่วนป้องกันเหนือน้ำ : ไม่มี	ตะกอนมีน้อย	2. ส่วนเหนือน้ำ : ไม่มี	ตะกอนมีน้อย
3. ส่วนควบคุมน้ำ : <input checked="" type="checkbox"/> ดี <input type="checkbox"/> ค่อนข้างดี <input type="checkbox"/> ปานกลาง <input type="checkbox"/> ทรุดโทรม		4. ส่วนท้ายน้ำ : <input checked="" type="checkbox"/> ดี <input type="checkbox"/> ค่อนข้างดี <input type="checkbox"/> ปานกลาง <input type="checkbox"/> ทรุดโทรม	ไม่มีตะกอน
			
5. ส่วนป้องกันท้ายน้ำ : ไม่มี	ตะกอนมีน้อย	6. ระบบส่งน้ำ : ไม่มี	

พื้นที่รับน้ำของฝายและข้อมูลประกอบ **สภาพโดยรวมของฝายและแนวทางแก้ไขปรับปรุงเบื้องต้น**

	<p>ข้อมูลพื้นที่รับน้ำของฝาย</p> <p>A = 0.968 ตารางกิโลเมตร L = 0.992 กิโลเมตร LC = 0.496 กิโลเมตร H = 10 เมตร s = 0.01 c = 0.1 I = 100 มิลลิเมตร/ชั่วโมง Return period = 20 ปี อัตราการไหลสูงสุด = 2.691 ลบ.ม./วินาที</p>	<p>สภาพโดยรวมของฝาย</p> <p>สภาพโดยรวมมีสภาพปกติ</p> <p>แนวทางแก้ไขปรับปรุงเบื้องต้น</p> <p>สภาพโดยรวมยังสามารถใช้งานได้ ควรวางแผนการขุดลอกตามระยะเวลาที่เหมาะสม และกำจัดเศษกิ่งไม้ และสิ่งปฏิกูลก่อนถึงช่วงฤดูน้ำหลาก</p>
---	---	---