







ชื่อฝาย : - ชื่อลำน้ำ : ห้วยซุ่น ลำน้ำสาขาของ : ประเภทลำน้ำ : ลำห้วย วันที่สำรวจ : 10 ก.พ. 65
 หมู่บ้าน : หมู่ที่ 7 ห้วยห้าง ตำบล : ป่าซาง อำเภอ : เวียงเชียงรุ้ง จังหวัด : เชียงราย ห้วยออกสู่อุ้/ห้วยทางน้ำเพื่อ :
 ก่อสร้าง เมื่อปี พ.ศ. : 2564 อายุฝาย : 1 หน่วยงานรับผิดชอบ : ไข้แบบมาตรฐาน : มข.27
 ที่ว่าการอำเภอเวียงเชียงรุ้ง

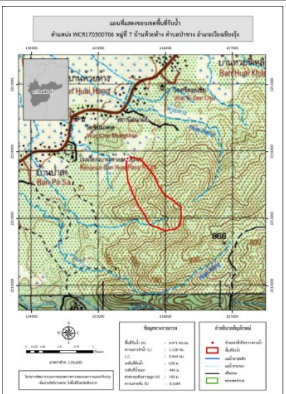
พิกัดฝาย			
X(UTM)	615421	Y(UTM)	2213892

ลักษณะทั่วไป			
ประเภทของสันฝาย : ฝายไหลตกตรง	ความสูงชัน : 1.00 เมตร	ความกว้างสัน : 8.50 เมตร	
ประตูระบายน้ำ : มี	ชนิดบานประตู : บานตรง	ขนาด (กว้าง*สูง) : 1.30*1.50	จำนวน : 5 ชุด ชนิดเครื่องยกบาน : -
อาคารบังคับน้ำ : ไม่มี			
ระบบส่งน้ำ : ไม่มี	ลักษณะคลอง : -	ขนาดกันคลองกว้าง : - เมตร	ความยาวประมาณ : - กิโลเมตรเมตร
ข้อมูลประวัติการซ่อม :			

ปี พ.ศ.	รายการซ่อม	หน่วยงาน	หมายเหตุ

ผลการตรวจสอบสภาพฝาย

สภาพฝายของแต่ละองค์ประกอบ (Element)			
1. ส่วนป้องกันเหนือน้ำ : ไม่มี	ตะกอนมีน้อย	2. ส่วนเหนือน้ำ : ไม่มี	ตะกอนมีน้อย
3. ส่วนควมคุมน้ำ : <input checked="" type="checkbox"/> ดี <input type="checkbox"/> ค่อนข้างดี <input type="checkbox"/> ปานกลาง <input type="checkbox"/> ทรุดโทรม		4. ส่วนท้ายน้ำ : <input checked="" type="checkbox"/> ดี <input type="checkbox"/> ค่อนข้างดี <input type="checkbox"/> ปานกลาง <input type="checkbox"/> ทรุดโทรม	
			
5. ส่วนป้องกันท้ายน้ำ : ไม่มี	ตะกอนมีน้อย	6. ระบบส่งน้ำ : ไม่มี	

พื้นที่รับน้ำของฝายและข้อมูลประกอบ	สภาพโดยรวมของฝายและแนวทางแก้ไขปรับปรุงเบื้องต้น
 <p>ข้อมูลพื้นที่รับน้ำของฝาย</p> <p>A = 0.471 ตารางกิโลเมตร L = 1.128 กิโลเมตร LC = 0.564 กิโลเมตร H = 190 เมตร s = 0.168 c = 0.1 I = 120 มิลลิเมตร/ชั่วโมง Return period = 20 ปี อัตราการไหลสูงสุด = 1.573 ลบ.ม./วินาที</p>	<p>สภาพโดยรวมของฝาย</p> <p>สภาพโดยรวมมีสภาพปกติ</p> <p>แนวทางแก้ไขปรับปรุงเบื้องต้น</p> <p>สภาพโดยรวมยังสามารถใช้งานได้ ควรวางแผนการขุดลอกตามระยะเวลาที่เหมาะสม และกำจัดเศษกิ่งไม้ และสิ่งปฏิกูลก่อนถึงช่วงฤดูน้ำหลาก</p>