







ชื่อฝาย : - ชื่อลำน้ำ : ห้วยซีเหล็ก ลำน้ำสาขาของ : ประเภทลำน้ำ : ลำห้วย วันที่สำรวจ : 10 ก.พ. 65
 หมู่บ้าน : หมู่ที่ 2 ห้วยซีเหล็กใต้ ตำบล : ป่าซาง อำเภอ : เวียงเชียงรุ้ง จังหวัด : เชียงราย
 ก่อสร้าง เมื่อปี พ.ศ. : 2563 อายุฝาย : 1 หน่วยงานรับผิดชอบ : อบต.ป่าซาง ใช้แบบมาตรฐาน : มข.27

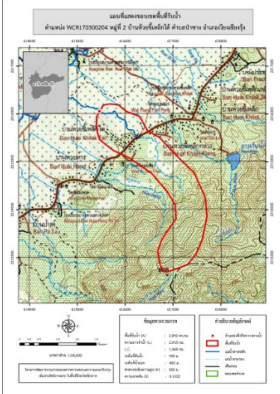
พิกัดฝาย			
X(UTM)	615473	Y(UTM)	2216068

ลักษณะทั่วไป			
ประเภทของสันฝาย : ฝายไหลตกตรง	ความสูงชั้น : 1.00 เมตร	ความกว้างสัน : 8.50 เมตร	
ประตูระบายน้ำ : มี	ชนิดบานประตู : บานตรง	ขนาด (กว้าง*สูง) : 1.30*1.50	จำนวน : 5 ชุด ชนิดเครื่องยกบาน : -
อาคารบังคับน้ำ : ไม่มี			
ระบบส่งน้ำ : ไม่มี	ลักษณะคลอง : -	ขนาดกันคลองกว้าง : - เมตร	ความยาวประมาณ : - กิโลเมตรเมตร

ปี พ.ศ.	รายการซ่อม	หน่วยงาน	หมายเหตุ

ผลการตรวจสอบสภาพฝาย

สภาพฝายของแต่ละองค์ประกอบ (Element)			
1. ส่วนป้องกันเหนือน้ำ : ไม่มี	ตะกอนมีน้อย	2. ส่วนเหนือน้ำ : ไม่มี	ตะกอนมีน้อย
3. ส่วนควบคุมน้ำ : <input checked="" type="checkbox"/> ดี <input type="checkbox"/> ค่อนข้างดี <input type="checkbox"/> ปานกลาง <input type="checkbox"/> ทรุดโทรม		4. ส่วนท้ายน้ำ : <input checked="" type="checkbox"/> ดี <input type="checkbox"/> ค่อนข้างดี <input type="checkbox"/> ปานกลาง <input type="checkbox"/> ทรุดโทรม	
			
5. ส่วนป้องกันท้ายน้ำ : ไม่มี	ตะกอนมีน้อย	6. ระบบส่งน้ำ : ไม่มี	

พื้นที่รับน้ำของฝายและข้อมูลประกอบ	สภาพโดยรวมของฝายและแนวทางแก้ไขปรับปรุงเบื้องต้น
 <p><u>ข้อมูลพื้นที่รับน้ำของฝาย</u> A = 2.892 ตารางกิโลเมตร L = 2.935 กิโลเมตร LC = 1.468 กิโลเมตร H = 300 เมตร s = 0.102 c = 0.1 I = 100 มิลลิเมตร/ชั่วโมง Return period = 20 ปี อัตราการไหลสูงสุด = 8.039 ลบ.ม./วินาที</p>	<p><u>สภาพโดยรวมของฝาย</u> สภาพโดยรวมมีสภาพปกติ</p> <p><u>แนวทางแก้ไขปรับปรุงเบื้องต้น</u> สภาพโดยรวมยังสามารถใช้งานได้ ควรวางแผนการขุดลอกตามระยะเวลาที่เหมาะสม และกำจัดเศษกิ่งไม้ และสิ่งปฏิกูลก่อนถึงช่วงฤดูน้ำหลาก</p>