







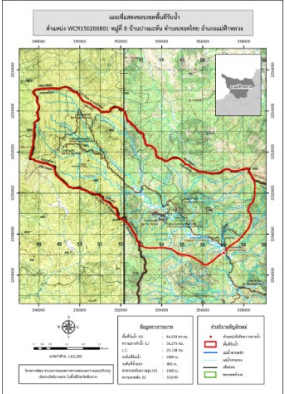


ชื่อฝาย :- ชื่อลำน้ำ : แม่น้ำคำ ลำน้ำสาขาของ : แม่น้ำโขง ประเภทลำน้ำ : แม่น้ำสาขา วันที่สำรวจ : 5 ต.ค. 64
 หมู่บ้าน : หมู่ที่ 8 ปางมะหัน ตำบล : เทอดไทย อำเภอ : แม่ฟ้าหลวง จังหวัด : เชียงราย
 ก่อสร้าง เมื่อปี พ.ศ. : 2559 อายุฝาย : 5 หน่วยงานรับผิดชอบ : โครงการพัฒนาตอยตุง ออกแบบเอง

พิกัดฝาย			
X(UTM)	556986	Y(UTM)	2247134
ลักษณะทั่วไป			
ประเภทของสันฝาย : ฝายไหลตกตรง	ความสูงสัน : 1.50 เมตร	ความกว้างสัน : 17.00 เมตร	
ประตูระบายน้ำ : ไม่มี	ชนิดบานประตู : -	ขนาด (กว้าง*สูง) : -	จำนวน : - ชุด ชนิดเครื่องยกบาน : -
อาคารบังคับน้ำ : มี			
ระบบส่งน้ำ : มี	ลักษณะคลอง : คลองดิน	ขนาดกันคลองกว้าง : 1.20 เมตร	ความยาวประมาณ : 1.50 กิโลเมตรเมตร
ข้อมูลประวัติการซ่อม :			
ปี พ.ศ.	รายการซ่อม	หน่วยงาน	หมายเหตุ

ผลการตรวจสอบสภาพฝาย

สภาพฝายของแต่ละองค์ประกอบ (Element)			
1. ส่วนป้องกันเหนือน้ำ : ไม่มี	ตะกอนมีปานกลาง	2. ส่วนเหนือน้ำ : ไม่มี	ตะกอนมีปานกลาง
3. ส่วนควบคุมน้ำ : <input checked="" type="checkbox"/> ดี <input type="checkbox"/> ค่อนข้างดี <input type="checkbox"/> ปานกลาง <input type="checkbox"/> ทรุดโทรม		4. ส่วนท้ายน้ำ : <input type="checkbox"/> ดี <input checked="" type="checkbox"/> ค่อนข้างดี <input type="checkbox"/> ปานกลาง <input type="checkbox"/> ทรุดโทรม	ตะกอนมีน้อย
			
5. ส่วนป้องกันท้ายน้ำ : ไม่มี	ตะกอนมีน้อย	6. ระบบส่งน้ำ : <input checked="" type="checkbox"/> ดี <input type="checkbox"/> ค่อนข้างดี <input type="checkbox"/> ปานกลาง <input type="checkbox"/> ทรุดโทรม	
			

พื้นที่รับน้ำของฝายและข้อมูลประกอบ	สภาพโดยรวมของฝายและแนวทางแก้ไขปรับปรุงเบื้องต้น
 <p>ข้อมูลพื้นที่รับน้ำของฝาย A = 46.054 ตารางกิโลเมตร L = 50.275 กิโลเมตร LC = 25.138 กิโลเมตร H = 1000 เมตร s = 0.02 Return period = 100 ปี อัตราการไหลสูงสุด = 76.193 ลบ.ม./วินาที</p>	<p>สภาพโดยรวมของฝาย</p> <p>ส่วนควบคุมน้ำ : มีรอยแตกร้าวเล็กน้อย โดยรวมยังสามารถใช้งานได้ปกติ ส่วนท้ายน้ำ : มีการกัดเซาะทรุดตัว แกรวด และทรุดตัวเล็กน้อย ระบบส่งน้ำ : มีสภาพปกติมีตะกอนน้อย มีวิธีขึ้นเล็กน้อย</p> <p>แนวทางแก้ไขปรับปรุงเบื้องต้น</p> <p>สภาพโดยรวมยังสามารถใช้งานได้ปกติ ควรวางแผนการขุดลอกตามระยะเวลาที่เหมาะสม และกำจัดเศษกิ่งไม้ และสิ่งปฏิกูลจนถึงช่วงอุทกน้ำหลาก ส่วนท้ายน้ำยังพอใช้งานได้ ควรได้รับการปรับปรุงเพื่อป้องกันการกัดเซาะในระยะยาว</p>