





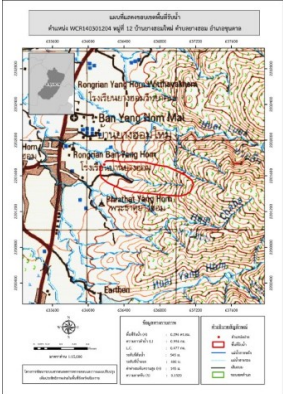


ชื่อฝาย :- ชื่อลำน้ำ : ห้วยโป่ง ลำน้ำสาขาของ : แม่น้ำอิง/แม่น้ำโขง ประเภทลำน้ำ : ลำห้วย วันที่สำรวจ : 29 เม.ย. 64
 หมู่บ้าน : หมู่ที่ 12 ยางฮอมใหม่ ตำบล : ยางฮอม อำเภอ : ขุนตาล จังหวัด : เชียงราย
 ก่อสร้าง เมื่อปี พ.ศ. : 2556 อายุฝาย : 8 หน่วยงานรับผิดชอบ : ที่ว่าการอำเภอขุนตาล ไซ้แบบมาตรฐาน : มข.27

| พิกัดฝาย | | | |
|-------------------------------|-------------------------|------------------------------|------------------------------------|
| X(UTM) | 636186 | Y(UTM) | 2201726 |
| ลักษณะทั่วไป | | | |
| ประเภทของสันฝาย : ฝายไหลตกตรง | ความสูงชั้น : 1.00 เมตร | ความกว้างสัน : 6.00 เมตร | |
| ประตูระบายน้ำ : มี | ชนิดบานประตู : บานตรง | ขนาด (กว้าง*สูง) : 1.20*1.00 | จำนวน : 4 ชุด ชนิดเครื่องยกบาน : - |
| อาคารบังคับน้ำ : ไม่มี | | | |
| ระบบส่งน้ำ : ไม่มี | ลักษณะคลอง : - | ขนาดกันคลองกว้าง : - เมตร | ความยาวประมาณ : - กิโลเมตรเมตร |
| ข้อมูลประวัติการซ่อม : | | | |
| ปี พ.ศ. | รายการซ่อม | หน่วยงาน | หมายเหตุ |
| | | | |

ผลการตรวจสอบสภาพฝาย

| สภาพฝายของแต่ละองค์ประกอบ (Element) | | | |
|--|---|--|---|
| 1. ส่วนป้องกันเหนือน้ำ : ไม่มี | ตะกอนมีน้อย | 2. ส่วนเหนือน้ำ : ไม่มี | ตะกอนมีมาก |
| 3. ส่วนควบคุมน้ำ : <input checked="" type="checkbox"/> ดี <input type="checkbox"/> ค่อนข้างดี <input type="checkbox"/> ปานกลาง <input type="checkbox"/> ทรุดโทรม | | 4. ส่วนท้ายน้ำ : <input checked="" type="checkbox"/> ดี <input type="checkbox"/> ค่อนข้างดี <input type="checkbox"/> ปานกลาง <input type="checkbox"/> ทรุดโทรม | |
|  |  |  |  |
| 5. ส่วนป้องกันท้ายน้ำ : ไม่มี | ไม่มีตะกอน | 6. ระบบส่งน้ำ : ไม่มี | |

| พื้นที่รับน้ำของฝายและข้อมูลประกอบ | สภาพโดยรวมของฝายและแนวทางแก้ไขปรับปรุงเบื้องต้น |
|---|---|
|  <p>ข้อมูลพื้นที่รับน้ำของฝาย</p> <p>A = 0.296 ตารางกิโลเมตร</p> <p>L = 0.954 กิโลเมตร</p> <p>LC = 0.477 กิโลเมตร</p> <p>H = 145 เมตร</p> <p>s = 0.152</p> <p>c = 0.1</p> <p>I = 30 มิลลิเมตร/ชั่วโมง</p> <p>Return period = 20 ปี</p> <p>อัตราการไหลสูงสุด = 0.247 ลบ.ม./วินาที</p> | <p>สภาพโดยรวมของฝาย</p> <p>ส่วนควบคุมน้ำ : มีสภาพปกติมีวัชพืชขึ้นปานกลาง ส่วนท้ายน้ำ : มีสภาพปกติมีวัชพืชขึ้นปานกลาง</p> <p>แนวทางแก้ไขปรับปรุงเบื้องต้น</p> <p>ส่วนควบคุมน้ำ : กำจัดวัชพืชออก ขุดลอกเอาตะกอนออก</p> <p>วางมาตรการกำจัดวัชพืชตามระยะเวลาที่เหมาะสม ส่วนท้ายน้ำ : กำจัดวัชพืชออก ขุดลอกเอาตะกอนออก และวางมาตรการกำจัดวัชพืชตามระยะเวลาที่เหมาะสม</p> |