# การตรวจสภาพฝายและแนวทางแก้ไขปรับปรุงเพื่อเพิ่มประสิทธิภาพฝาย ในพื้นที่จังหวัดเชียงราย

รหัสฝายที่ : WCR130300503

ชื่อฝาย : บ้านแจมป๋อง ชื่อลำน้ำ : ห้วยคาวตอง ลำน้ำสาขาของ : น้ำน๊อต/แม่น้ำงาว/แม่น้ำโขง ประเภทลำน้ำ : ลำห้วย วันที่สำรวจ : 2 ก.พ. 65

หมู่บ้าน : หมู่ที่ 5 แจมป๋อง ตำบล : หล่ายงาว อำเภอ : เวียงแก่น จังหวัด : เชียงราย

ก่อสร้าง เมื่อปี พ.ศ. : 2553 อายุฝาย : 11 หน่วยงานรับผิดชอบ : กรมชลประทาน ใช้แบบมาตราฐาน : กรมชลประทาน

| พิกัดฝาย | | | |
|---|---|---|---|
| X(UTM) | 654038 | Y(UTM) | 2226833 |

## ลักษณะทั่วไป

**ประเภทของสันฝาย :** ฝายสันกว้าง ความสูงชัน : 2.00 เมตร ความกว้างสัน : 9.50 เมตร

**ประตูระบายน้ำ :** มี ชนิดบานประตู : บานตรง ขนาด (กว้าง*สูง) : 1.50*1.20 จำนวน : 1 ชุด ชนิดเครื่องยกบาน : -

**อาคารบังคับน้ำ :** มี แบบปิด : ฝั่งซ้าย ขนาดฝาท่อปิด : 0.20 เมตร ความยาวท่อ :6000 เมตร ระดับธรณีประตู : -

**ระบบส่งน้ำ :** มี ลักษณะคลอง : - ขนาดกันคลองกว้าง : - เมตร ความยาวประมาณ : 6.00 กิโลเมตรเมตร

**ข้อมูลประวัติการซ่อม :**

| ปี พ.ศ. | รายการซ่อม | หน่วยงาน | หมายเหตุ |
|---|---|---|---|
| | | | |

**ผลการตรวจสอบสภาพฝาย**

## สภาพฝายของแต่ละองค์ประกอบ (Element)

1. ส่วนป้องกันเหนือน้ำ : ไม่มี — ตะกอนมีน้อย

2. ส่วนเหนือน้ำ : ไม่มี — ตะกอนมีน้อย

3. ส่วนควบคุมน้ำ : ☑ ดี ☐ ค่อนข้างดี ☐ ปานกลาง ☐ ทรุดโทรม



4. ส่วนท้ายน้ำ : ☑ ดี ☐ ค่อนข้างดี ☐ ปานกลาง ☐ ทรุดโทรม — ไม่มีตะกอน

5. ส่วนป้องกันท้ายน้ำ : ไม่มี — ตะกอนมีน้อย

6. ระบบส่งน้ำ : ☑ ดี ☐ ค่อนข้างดี ☐ ปานกลาง ☐ ทรุดโทรม



## พื้นที่รับน้ำของฝายและข้อมูลประกอบ

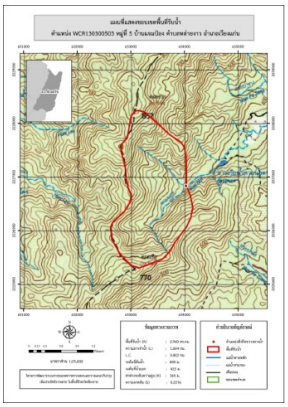

ข้อมูลพื้นที่รับน้ำของฝาย

A = 2.96 ตารางกิโลเมตร

L = 1.604 กิโลเมตร

LC = 0.802 กิโลเมตร

H = 365 เมตร

s = 0.228

c = 0.1

I = 100 มิลลิเมตร/ชั่วโมง

Return period = 20 ปี

อัตราการไหลสูงสุด = 8.228 ลบ.ม./วินาที

## สภาพโดยรวมของฝายและแนวทางแก้ไขปรับปรุงเบื้องต้น

**สภาพโดยรวมของฝาย**

สภาพโดยรวมมีสภาพปกติ

**แนวทางแก้ไขปรับปรุงเบื้องต้น**

สภาพโดยรวมยังสามารถใช้งานได้ ควรวางมาตรการขุดลอกตามระยะเวลาที่เหมาะสม และกำจัดเศษกิ่งไม้ และสิ่งปฏิกูลก่อนถึงช่วงฤดูน้ำหลาก

หมายเหตุ ข้อมูลใช้เพื่อการศึกษาวางแผน ไม่สามารถใช้อ้างอิงทางกฎหมายและคดีความ