








ชื่อฝาย :- ชื่อลำน้ำ : ห้วยคำ ลำน้ำสาขาของ : แม่น้ำจาว/แม่น้ำโขง ประเภทลำน้ำ : ลำห้วย วันที่สำรวจ : 3 ก.พ. 65
 หมู่บ้าน : หมู่ที่ 1 หล่ายงาว ตำบล : หล่ายงาว อำเภอ : เวียงแก่น จังหวัด : เชียงราย
 ก่อสร้าง เมื่อปี พ.ศ. : 2561 อายุฝาย : 3 หน่วยงานรับผิดชอบ : อบจ.เชียงราย ใช้งบประมาณ : อบจ.เชียงราย

พิกัดฝาย			
X(UTM)	656849	Y(UTM)	2221881
ลักษณะทั่วไป			
ประเภทของสันฝาย : ฝายสันกว้าง		ความสูงชั้น : 1.50 เมตร	ความกว้างสัน : 13.50 เมตร
ประตูระบายน้ำ : มี	ชนิดบานประตู : บานตรง	ขนาด (กว้าง*สูง) : 1.20*1.20	จำนวน : 3 ชุด
อาคารบังคับน้ำ : มี	แบบเปิด : ฝั่งซ้าย	ชนิดบานประตู : -	ชนิดเครื่องยกบาน : -
ระบบส่งน้ำ : มี	ลักษณะคลอง : คลองดิน	ขนาดกันคลองกว้าง : 1.00 เมตร	ความยาวประมาณ : 1.50 กิโลเมตร
ข้อมูลประวัติการซ่อม :			
ปี พ.ศ.	รายการซ่อม	หน่วยงาน	หมายเหตุ

ผลการตรวจสอบสภาพฝาย

สภาพฝายของแต่ละองค์ประกอบ (Element)			
1. ส่วนป้องกันเหนือน้ำ : ไม่มี	ตะกอนมีน้อย	2. ส่วนเหนือน้ำ : ไม่มี	ตะกอนมีน้อย
3. ส่วนควบคุมน้ำ : <input checked="" type="checkbox"/> ดี <input type="checkbox"/> ค่อนข้างดี <input type="checkbox"/> ปานกลาง <input type="checkbox"/> ทรุดโทรม		4. ส่วนท้ายน้ำ : ไม่มี	ตะกอนมีน้อย
			
5. ส่วนป้องกันท้ายน้ำ : ไม่มี	ตะกอนมีน้อย	6. ระบบส่งน้ำ : <input checked="" type="checkbox"/> ดี <input type="checkbox"/> ค่อนข้างดี <input type="checkbox"/> ปานกลาง <input type="checkbox"/> ทรุดโทรม	ตะกอนมีน้อย

พื้นที่รับน้ำของฝายและข้อมูลประกอบ	สภาพโดยรวมของฝายและแนวทางแก้ไขปรับปรุงเบื้องต้น
 <p>ข้อมูลพื้นที่รับน้ำของฝาย A = 15.225 ตารางกิโลเมตร L = 18.351 กิโลเมตร LC = 9.176 กิโลเมตร H = 350 เมตร s = 0.019 c = 0.1 l = 35 มิลลิเมตร/ชั่วโมง Return period = 50 ปี อัตราการไหลสูงสุด = 14.814 ลบ.ม./วินาที</p>	<p>สภาพโดยรวมของฝาย สภาพโดยรวมมีสภาพปกติ แนวทางแก้ไขปรับปรุงเบื้องต้น สภาพโดยรวมยังสามารถใช้งานได้ ควรวางแผนการขุดลอกตามระยะเวลาที่เหมาะสม และกำจัดเศษกิ่งไม้ และสิ่งปฏิกูลก่อนถึงช่วงฤดูน้ำหลาก</p>