



การตรวจสอบสภาพฝายและแนวทางแก้ไขปรับปรุงเพื่อเพิ่มประสิทธิภาพฝาย ในพื้นที่จังหวัดเชียงราย



รหัสฝายที่ : WCR120400201

ชื่อฝาย : อู่คำ ชื่อลำน้ำ : ร่องอู๋ ลำน้ำสาขาของ : น้ำตึก/แม่น้ำอิง ประเภทลำน้ำ : แม่น้ำสาขา วันที่สำรวจ : 19 เม.ย. 64

หมู่บ้าน : หมู่ที่ 2 หนองสองห้อง ตำบล : เม็งราย อำเภอ : พญาเม็งราย จังหวัด : เชียงราย







ก่อสร้าง เมื่อปี พ.ศ. : - อายุฝาย : มากกว่า 40 ปี หน่วยงานรับผิดชอบ : เทศบาลตำบลพญาเม็งราย ใช้แบบมาตรฐาน : มข.27


พิกัดฝาย			
X(UTM)	619870	Y(UTM)	2193662

ลักษณะทั่วไป			
ประเภทของสันฝาย : ฝายไหลตกตรง	ความสูงสัน : 2.00 เมตร	ความกว้างสัน : 18.50 เมตร	
ประตูระบายน้ำ : มี	ชนิดบานประตู : บานตรง	ขนาด (กว้าง*สูง) : 1.20*1.00	จำนวน : 12 ชุด ชนิดเครื่องยกบาน : -
อาคารบังคับน้ำ : มี	แบบเปิด : ฝั่งซ้าย	ชนิดบานประตู : -	ชนิดเครื่องยกบาน :-
ระบบส่งน้ำ : มี	ลักษณะคลอง : คลองดิน	ขนาดกันคลองกว้าง : 1.50 เมตร	ความยาวประมาณ : 1.00 กิโลเมตรเมตร

ปี พ.ศ.	รายการซ่อม	หน่วยงาน	หมายเหตุ

ผลการตรวจสอบสภาพฝาย

สภาพฝายของแต่ละองค์ประกอบ (Element)			
1. ส่วนป้องกันเหนือน้ำ : ไม่มี	ตะกอนมีน้อย	2. ส่วนเหนือน้ำ : ไม่มี	ตะกอนมีน้อย
3. ส่วนควบคุมน้ำ : <input type="checkbox"/> ดี <input type="checkbox"/> ค่อนข้างดี <input checked="" type="checkbox"/> ปานกลาง <input type="checkbox"/> ทรุดโทรม		4. ส่วนท้ายน้ำ : <input type="checkbox"/> ดี <input checked="" type="checkbox"/> ค่อนข้างดี <input type="checkbox"/> ปานกลาง <input type="checkbox"/> ทรุดโทรม	ตะกอนมีน้อย
			
5. ส่วนป้องกันท้ายน้ำ : ไม่มี	ตะกอนมีปานกลาง	6. ระบบส่งน้ำ : <input checked="" type="checkbox"/> ดี <input type="checkbox"/> ค่อนข้างดี <input type="checkbox"/> ปานกลาง <input type="checkbox"/> ทรุดโทรม	ตะกอนมีน้อย
			

พื้นที่รับน้ำของฝายและข้อมูลประกอบ	สภาพโดยรวมของฝายและแนวทางแก้ไขปรับปรุงเบื้องต้น
 <p>ข้อมูลพื้นที่รับน้ำของฝาย</p> <p>A = 6.723 ตารางกิโลเมตร</p> <p>L = 7.844 กิโลเมตร</p> <p>LC = 3.922 กิโลเมตร</p> <p>H = 100 เมตร</p> <p>s = 0.013</p> <p>c = 0.1</p> <p>I = 30 มิลลิเมตร/ชั่วโมง</p> <p>Return period = 20 ปี</p> <p>อัตราการไหลสูงสุด = 5.607 ลบ.ม./วินาที</p>	<p>สภาพโดยรวมของฝาย</p> <p>ส่วนควบคุมน้ำ : มีการกัดเซาะ และทรุดตัวปานกลาง แดกร้าว มีรูโพรง และร้าวมาก มีการเคลื่อนตัว และมีวัชพืชขึ้นน้อย ส่วนท้ายน้ำ : มีการกัดเซาะ ทรุดตัว แดกร้าว ร้าว และมีรูโพรงน้อย มีวัชพืชขึ้นน้อย ระบบส่งน้ำ : สภาพโดยรวมปกติ มีการกัดเซาะเล็กน้อย มีวัชพืชขึ้นน้อย</p> <p>แนวทางแก้ไขปรับปรุงเบื้องต้น</p> <p>เนื่องจากสภาพฝายค่อนข้างเก่า และมีการรื้อร้าวมาก ไม่เหมาะแก่การซ่อมแซม ควรรื้อถอน และก่อสร้างใหม่ให้สามารถรองรับปริมาณน้ำหลากสูงสุดได้</p>