



การตรวจสอบสภาพฝายและแนวทางแก้ไขปรับปรุงเพื่อเพิ่มประสิทธิภาพฝาย ในพื้นที่จังหวัดเชียงราย



รหัสฝายที่ : WCR120300405

ชื่อฝาย : - ชื่อลำน้ำ : ห้วยโป่ง ลำน้ำสาขาของ : ประเภทลำน้ำ : ลำห้วย วันที่สำรวจ : 1 ก.ค. 64
 หมู่บ้าน : หมู่ที่ 4 สันสะอาด ตำบล : ไม้ยา อำเภอ : พญาเม็งราย จังหวัด : เชียงราย
 ก่อสร้าง เมื่อปี พ.ศ. : - อายุฝาย : มากกว่า 30 ปี หน่วยงานรับผิดชอบ : เทศบาลตำบลไม้ยา ใช้แบบมาตรฐาน : มข.27

| พิกัดฝาย | | | |
|----------|--------|--------|---------|
| X(UTM) | 619016 | Y(UTM) | 2183599 |






ลักษณะทั่วไป

ประเภทของสันฝาย : ฝายไหลตกตรง ความสูงสัน : 1.00 เมตร ความกว้างสัน : 8.00 เมตร
 ประตูระบายน้ำ : มี ชนิดบานประตู : บานตรง ขนาด (กว้าง*สูง) : 2.00*1.00 จำนวน : 2 ชุด ชนิดเครื่องยกบาน : -
 อาคารบังคับน้ำ : มี แบบเปิด : ฝั้งซ้าย ชนิดบานประตู : - ชนิดเครื่องยกบาน :-
 របបសង់ : រ៉ប លក្ខណៈគលូង : គលូងទឹក ទំហំកំពង់គលូង : 0.70 เมตร កម្រិតយូរ : 0.20 กิโลเมตร


| ปี พ.ศ. | รายการซ่อม | หน่วยงาน | หมายเหตุ |
|---------|------------|----------|----------|
| | | | |

ผลการตรวจสอบสภาพฝาย

สภาพฝายของแต่ละองค์ประกอบ (Element)

| | | | |
|--|---|--|---|
| 1. ส่วนป้องกันเหนือน้ำ : ไม่มี | ตะกอนมีน้อย | 2. ส่วนเหนือน้ำ : ไม่มี | ตะกอนมีน้อย |
| 3. ส่วนควบคุมน้ำ : <input checked="" type="checkbox"/> ดี <input type="checkbox"/> ค่อนข้างดี <input type="checkbox"/> ปานกลาง <input type="checkbox"/> ทรุดโทรม | | 4. ส่วนท้ายน้ำ : <input checked="" type="checkbox"/> ดี <input type="checkbox"/> ค่อนข้างดี <input type="checkbox"/> ปานกลาง <input type="checkbox"/> ทรุดโทรม | ตะกอนมีน้อย |
|  |  |  |  |
| 5. ส่วนป้องกันท้ายน้ำ : ไม่มี | ตะกอนมีน้อย | 6. របបសង់ : <input checked="" type="checkbox"/> ดี <input type="checkbox"/> ค่อนข้างดี <input type="checkbox"/> ปานกลาง <input type="checkbox"/> ทรุดโทรม | ตะกอนมีน้อย |
| | |  |  |

พื้นที่รับน้ำของฝายและข้อมูลประกอบ

| | | |
|---|---|---|
|  | <p>ข้อมูลพื้นที่รับน้ำของฝาย</p> <p>A = 5.322 ตารางกิโลเมตร</p> <p>L = 6.971 กิโลเมตร</p> <p>LC = 3.486 กิโลเมตร</p> <p>H = 100 เมตร</p> <p>s = 0.014</p> <p>c = 0.1</p> <p>I = 45 มิลลิเมตร/ชั่วโมง</p> <p>Return period = 20 ปี</p> <p>อัตราการไหลสูงสุด = 6.658 ลบ.ม./วินาที</p> | <p>สภาพโดยรวมของฝาย</p> <p>ส่วนควบคุมน้ำ : มีสภาพปกติ มีวัชพืชขึ้นน้อย ส่วนท้ายน้ำ : มีการกัดเซาะน้อย มีวัชพืชขึ้นน้อย</p> <p>แนวทางแก้ไขปรับปรุงเบื้องต้น</p> <p>ตัวฝายโดยรวมมีสภาพปกติ ควรกำจัดวัชพืชออก ขุดลอกเอาตะกอนออก และวางมาตรการกำจัดวัชพืชตามระยะเวลาที่เหมาะสมเหมาะสม</p> |
|---|---|---|