












ชื่อฝาย :- ชื่อลำน้ำ : ร่องร้าง ลำน้ำสาขาของ : ห้วยแม่ต้า/แม่น้ำอิง ประเภทลำน้ำ : ลำเหมือง วันที่สำรวจ : 17 เม.ย. 64  
 หมู่บ้าน : หมู่ที่ 3 สันเวียง ตำบล : แม่ต้า อำเภอ : พญาเม็งราย จังหวัด : เชียงราย  
 ก่อสร้าง เมื่อปี พ.ศ. : 2544 อายุฝาย : 20 หน่วยงานรับผิดชอบ : อบต.แม่ต้า ออกแบบเอง

พิกัดฝาย			
X(UTM)	629836	Y(UTM)	2208254

ลักษณะทั่วไป			
ประเภทของสันฝาย : ฝายไหลตกตรง	ความสูงสัน : 1.20 เมตร	ความกว้างสัน : 7.50 เมตร	
ประตูระบายน้ำ : ไม่มี	ชนิดบานประตู : -	ขนาด (กว้าง*สูง) : -	จำนวน : - ชุด
อาคารบังคับน้ำ : มี	แบบเปิด : ฝั้งซ้าย	ชนิดบานประตู : -	ชนิดเครื่องยกบาน : -
ระบบส่งน้ำ : มี	ลักษณะคลอง : คลองดิน	ขนาดกันคลองกว้าง : 1.00 เมตร	ความยาวประมาณ : 3.00 กิโลเมตรเมตร
ข้อมูลประวัติการซ่อม :			
ปี พ.ศ.	รายการซ่อม	หน่วยงาน	หมายเหตุ

ผลการตรวจสอบสภาพฝาย

สภาพฝายของแต่ละองค์ประกอบ (Element)			
1. ส่วนป้องกันเหนื่อน้ำ : ไม่มี	ตะกอนมีปานกลาง	2. ส่วนเหนื่อน้ำ : ไม่มี	ตะกอนมีปานกลาง
3. ส่วนควบคุมน้ำ : <input type="checkbox"/> ดี <input checked="" type="checkbox"/> ค่อนข้างดี <input type="checkbox"/> ปานกลาง <input type="checkbox"/> ทรุดโทรม		4. ส่วนท้ายน้ำ : <input type="checkbox"/> ดี <input checked="" type="checkbox"/> ค่อนข้างดี <input type="checkbox"/> ปานกลาง <input type="checkbox"/> ทรุดโทรม	ตะกอนมีน้อย
			
5. ส่วนป้องกันท้ายน้ำ : <input checked="" type="checkbox"/> ดี <input type="checkbox"/> ค่อนข้างดี <input type="checkbox"/> ปานกลาง <input type="checkbox"/> ทรุดโทรม	ตะกอนมีน้อย	6. ระบบส่งน้ำ : <input checked="" type="checkbox"/> ดี <input type="checkbox"/> ค่อนข้างดี <input type="checkbox"/> ปานกลาง <input type="checkbox"/> ทรุดโทรม	ตะกอนมีน้อย
			

พื้นที่รับน้ำของฝายและข้อมูลประกอบ	สภาพโดยรวมของฝายและแนวทางแก้ไขปรับปรุงเบื้องต้น
 <p>ข้อมูลพื้นที่รับน้ำของฝาย</p> <p>A = 71.075 ตารางกิโลเมตร</p> <p>L = 53.118 กิโลเมตร</p> <p>LC = 26.559 กิโลเมตร</p> <p>H = 500 เมตร</p> <p>s = 0.009</p> <p>Return period = 500 ปี</p> <p>อัตราการไหลสูงสุด = 7.299 ลบ.ม./วินาที</p>	<p>สภาพโดยรวมของฝาย</p> <p>ส่วนควบคุมน้ำ : มีการกัดเซาะ ทรุดตัว มีรูโหวงและรั่วซึม วัชพืชน้อย ส่วนท้ายน้ำ : มีการกัดเซาะ ทรุดตัว และแตกรั่วเล็กน้อย มีวัชพืชน้อย ระบบส่งน้ำ : สภาพโดยรวมปกติ มีการกัดเซาะเล็กน้อย มีวัชพืชน้อย</p> <p>แนวทางแก้ไขปรับปรุงเบื้องต้น</p> <p>เนื่องจากสภาพฝายค่อนข้างเก่า แต่ยังพอใช้งานได้จนกว่าจะหมดสภาพ ไม่เหมาะแก่การซ่อมแซม ควรรื้อถอน และก่อสร้างใหม่ให้สามารถรองรับปริมาณน้ำหลากสูงสุดได้</p>