










ชื่อฝาย : - ชื่อลำน้ำ : ร่องร้าง ลำน้ำสาขาของ : ห้วยแม่ต้า/แม่น้ำอิง ประเภทลำน้ำ : ลำเหมือง วันที่สำรวจ : 17 เม.ย. 64
 หมู่บ้าน : หมู่ที่ 3 สันเวียง ตำบล : แม่ต้า อำเภอ : พญาเม็งราย จังหวัด : เชียงราย
 ก่อสร้าง เมื่อปี พ.ศ. : 2530 อายุฝาย : 34 หน่วยงานรับผิดชอบ : ชาวบ้าน ก่อสร้างเองโดยใช้แรงงานชาวบ้าน ใช้งบของ :

พิกัดฝาย			
X(UTM)	629669	Y(UTM)	2208190
ลักษณะทั่วไป			
ประเภทของสันฝาย : ฝายไหลตกตรง	ความสูงสัน : 1.50 เมตร	ความกว้างสัน : 8.00 เมตร	
ประตูระบายน้ำ : ไม่มี	ชนิดบานประตู : -	ขนาด (กว้าง*สูง) : -	จำนวน : - ชุด ชนิดเครื่องยกบาน : -
อาคารบังคับน้ำ : มี			
ระบบส่งน้ำ : มี	ลักษณะคลอง : คลองดิน	ขนาดกันคลองกว้าง : 0.50 เมตร	ความยาวประมาณ : 1.00 กิโลเมตรเมตร
ข้อมูลประวัติการซ่อม :			
ปี พ.ศ.	รายการซ่อม	หน่วยงาน	หมายเหตุ

ผลการตรวจสอบสภาพฝาย

สภาพฝายของแต่ละองค์ประกอบ (Element)			
1. ส่วนป้องกันเหนือน้ำ : ไม่มี	ตะกอนมีน้อย	2. ส่วนเหนือน้ำ : ไม่มี	ตะกอนมีน้อย
3. ส่วนควบคุมน้ำ : <input type="checkbox"/> ดี <input checked="" type="checkbox"/> ค่อนข้างดี <input type="checkbox"/> ปานกลาง <input type="checkbox"/> ทรุดโทรม		4. ส่วนท้ายน้ำ : <input type="checkbox"/> ดี <input checked="" type="checkbox"/> ค่อนข้างดี <input type="checkbox"/> ปานกลาง <input type="checkbox"/> ทรุดโทรม	ตะกอนมีน้อย
			
5. ส่วนป้องกันท้ายน้ำ : <input checked="" type="checkbox"/> ดี <input type="checkbox"/> ค่อนข้างดี <input type="checkbox"/> ปานกลาง <input type="checkbox"/> ทรุดโทรม	ตะกอนมีน้อย	6. ระบบส่งน้ำ : ไม่มี	ตะกอนมีน้อย
			

พื้นที่รับน้ำของฝายและข้อมูลประกอบ	สภาพโดยรวมของฝายและแนวทางแก้ไขปรับปรุงเบื้องต้น
 <p>ข้อมูลพื้นที่รับน้ำของฝาย A = 71.018 ตารางกิโลเมตร L = 53.116 กิโลเมตร LC = 26.558 กิโลเมตร H = 500 เมตร s = 0.009 Return period = 500 ปี อัตราการไหลสูงสุด = 7.292 ลบ.ม./วินาที</p>	<p>สภาพโดยรวมของฝาย ส่วนควบคุมน้ำ : มีการกัดเซาะ ทรุดตัว แครกแล้ว และรั่วมาก มีรูโพรงน้อย และวัชพืชน้อย ส่วนท้ายน้ำ : มีการกัดเซาะ ทรุดตัว แครกแล้ว มีรูโพรง รั่ว และเคลื่อนตัวน้อย มีวัชพืชน้อย ระบบส่งน้ำ : สภาพปกติ มีวัชพืชน้อย</p> <p>แนวทางแก้ไขปรับปรุงเบื้องต้น เนื่องจากสภาพฝายค่อนข้างเก่า แต่ยังพอใช้งานได้จนกว่าจะหมดสภาพ ไม่เหมาะแก่การซ่อมแซม ควรรื้อถอน และก่อสร้างใหม่ให้สามารถรองรับปริมาณน้ำหลากสูงสุดได้</p>