









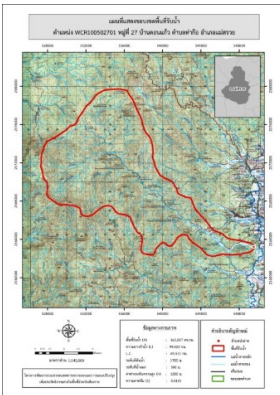
ชื่อฝาย :- ชื่อลำน้ำ : แม่น้ำว้า
 ลำน้ำสาขาของ : แม่น้ำว้า/แม่น้ำกก/แม่น้ำโขง ประเภทลำน้ำ : แม่น้ำสาขา วันที่สำรวจ : 1 ก.ค. 64
 หมู่บ้าน : หมู่ที่ 27 ดอนแก้ว ตำบล : ท่าก้อ อำเภอ : แม่สรวย จังหวัด : เชียงราย
 ก่อสร้าง เมื่อปี พ.ศ. : 2555 อายุฝาย : 9 หน่วยงานรับผิดชอบ : องค์การบริหารส่วนจังหวัดเชียงราย
 ใช้แบบมาตรฐาน : องค์กรบริหารส่วนจังหวัดเชียงราย

พิกัดฝาย			
X(UTM)	549527	Y(UTM)	2163195

ลักษณะทั่วไป			
ประเภทของสันฝาย : ฝายไหลตกตรง	ความสูงสัน : 1.00 เมตร	ความกว้างสัน : 15.00 เมตร	
ประตูระบายน้ำ : มี	ชนิดบานประตู : บานตรง	ขนาด (กว้าง*สูง) : 1.00*1.00	จำนวน : 3 ชุด ชนิดเครื่องยกบาน : -
อาคารบังคับน้ำ : มี			
ระบบส่งน้ำ : มี	ลักษณะคลอง : คลองดิน	ขนาดกันคลองกว้าง : 3.00 เมตร	ความยาวประมาณ : 3.00 กิโลเมตรเมตร
ข้อมูลประวัติการซ่อม :			
ปี พ.ศ.	รายการซ่อม	หน่วยงาน	หมายเหตุ

ผลการตรวจสอบสภาพฝาย

สภาพฝายของแต่ละองค์ประกอบ (Element)			
1. ส่วนป้องกันเหนือน้ำ : ไม่มี	ตะกอนมีปานกลาง	2. ส่วนเหนือน้ำ : ไม่มี	ตะกอนมีปานกลาง
3. ส่วนควบคุมน้ำ : <input checked="" type="checkbox"/> ดี <input type="checkbox"/> ค่อนข้างดี <input type="checkbox"/> ปานกลาง <input type="checkbox"/> ทรุดโทรม		4. ส่วนท้ายน้ำ : <input type="checkbox"/> ดี <input type="checkbox"/> ค่อนข้างดี <input checked="" type="checkbox"/> ปานกลาง <input type="checkbox"/> ทรุดโทรม	ตะกอนมีน้อย
			
5. ส่วนป้องกันท้ายน้ำ : ไม่มี	ตะกอนมีน้อย	6. ระบบส่งน้ำ : <input checked="" type="checkbox"/> ดี <input type="checkbox"/> ค่อนข้างดี <input type="checkbox"/> ปานกลาง <input type="checkbox"/> ทรุดโทรม	ตะกอนมีน้อย
			

พื้นที่รับน้ำของฝายและข้อมูลประกอบ	สภาพโดยรวมของฝายและแนวทางแก้ไขปรับปรุงเบื้องต้น
 <p><u>ข้อมูลพื้นที่รับน้ำของฝาย</u> A = 161.057 ตารางกิโลเมตร L = 99.022 กิโลเมตร LC = 49.511 กิโลเมตร H = 1200 เมตร s = 0.012 Return period = 100 ปี อัตราการไหลสูงสุด = 181.311 ลบ.ม./วินาที</p>	<p><u>สภาพโดยรวมของฝาย</u></p> <p>ส่วนควบคุมน้ำ : มีสภาพปกติ ส่วนท้ายน้ำ : มีการกัดเซาะ ทรุดตัว แตกกร้าว รั่ว และมีรูโพรงน้อย ทางอบจ. ได้ปรับปรุงไปเมื่อปี พ.ศ. 2559 ระบบส่งน้ำ : สภาพโดยรวมปกติ มีการกัดเซาะบริเวณปากคลองเล็กน้อย มีวัชพืชขึ้นน้อย</p> <p><u>แนวทางแก้ไขปรับปรุงเบื้องต้น</u></p> <p>วางมาตรการขุดลอก และกำจัดวัชพืชตามระยะเวลาที่เหมาะสมเหมาะสม</p>