






ชื่อฝาย : - ชื่อลำน้ำ : ห้วยกอก ลำน้ำสาขาของ : ประเภทลำน้ำ : ลำห้วย วันที่สำรวจ : 19 พ.ค. 64
 หมู่บ้าน : หมู่ที่ 7 ทุ่งยาว ตำบล : แม่เจดีย์ อำเภอ : เวียงป่าเป้า จังหวัด : เชียงราย
 ก่อสร้าง เมื่อปี พ.ศ. : - อายุฝาย : มากกว่า 15 ปี หน่วยงานรับผิดชอบ : กรมทรัพยากรน้ำ ออกแบบเอง


พิกัดฝาย			
X(UTM)	545428	Y(UTM)	2121935

ลักษณะทั่วไป			
ประเภทของสันฝาย : ฝายไหลตกตรง	ความสูงสัน : 2.00 เมตร	ความกว้างสัน : 20.00 เมตร	
ประตูระบายน้ำ : ไม่มี	ชนิดบานประตู : -	ขนาด (กว้าง*สูง) : -	จำนวน : - ชุด ชนิดเครื่องยกบาน : -
อาคารบังคับน้ำ : มี			
ระบบส่งน้ำ : มี	ลักษณะคลอง : -	ขนาดกันคลองกว้าง : - เมตร	ความยาวประมาณ : 0.50 กิโลเมตร

ปี พ.ศ.	รายการซ่อม	หน่วยงาน	หมายเหตุ

ผลการตรวจสอบสภาพฝาย

สภาพฝายของแต่ละองค์ประกอบ (Element)			
1. ส่วนป้องกันเหนือน้ำ : ไม่มี	ตะกอนมีมาก	2. ส่วนเหนือน้ำ : <input checked="" type="checkbox"/> ดี <input type="checkbox"/> ค่อนข้างดี <input type="checkbox"/> ปานกลาง <input type="checkbox"/> ทรุดโทรม	
			
3. ส่วนควบคุมน้ำ : <input checked="" type="checkbox"/> ดี <input type="checkbox"/> ค่อนข้างดี <input type="checkbox"/> ปานกลาง <input type="checkbox"/> ทรุดโทรม		4. ส่วนท้ายน้ำ : ไม่มี	
			
5. ส่วนป้องกันท้ายน้ำ : ไม่มี		6. ระบบส่งน้ำ : ไม่มี	

พื้นที่รับน้ำของฝายและข้อมูลประกอบ	สภาพโดยรวมของฝายและแนวทางแก้ไขปรับปรุงเบื้องต้น
 <p>ข้อมูลพื้นที่รับน้ำของฝาย</p> <p>A = 3.493 ตารางกิโลเมตร L = 3.408 กิโลเมตร LC = 1.704 กิโลเมตร H = 200 เมตร s = 0.059 c = 0.1 I = 80 มิลลิเมตร/ชั่วโมง Return period = 20 ปี อัตราการไหลสูงสุด = 7.768 ลบ.ม./วินาที</p>	<p>สภาพโดยรวมของฝาย</p> <p>ตัวฝายมีวัชพืชขึ้นปกคลุมหนาแน่นไม่สามารถมองเห็นได้</p> <p>แนวทางแก้ไขปรับปรุงเบื้องต้น</p> <p>กำจัดวัชพืชออก ขุดลอกเอาตะกอนออก</p> <p>และวางมาตรการกำจัดวัชพืชตามระยะเวลาที่เหมาะสม</p>