



การตรวจสอบสภาพฝายและแนวทางแก้ไขปรับปรุงเพื่อเพิ่มประสิทธิภาพฝาย ในพื้นที่จังหวัดเชียงราย



รหัสฝายที่ : WCR100300902





ชื่อฝาย : - ชื่อลำน้ำ : แม่พริก ลำน้ำสาขาของ : ประเภทลำน้ำ : ลำห้วย วันที่สำรวจ : 1 ก.ค. 64
 หมู่บ้าน : หมู่ที่ 9 ปางอ้อย ตำบล : แม่พริก อำเภอ : แม่สรวย จังหวัด : เชียงราย
 ก่อสร้าง เมื่อปี พ.ศ. : - อายุฝาย : มากกว่า20ปี หน่วยงานรับผิดชอบ : อบต.แม่พริก ใช้แบบมาตรฐาน : มข.27

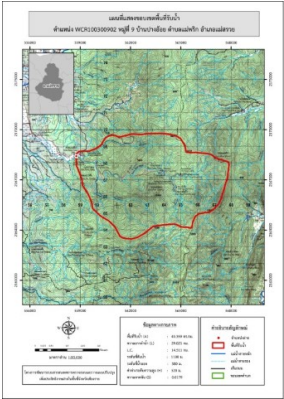
พิกัดฝาย			
X(UTM)	558771	Y(UTM)	2168456

ลักษณะทั่วไป			
ประเภทของสันฝาย : ฝายไหลตกตรง	ความสูงสัน : 1.00 เมตร	ความกว้างสัน : 14.00 เมตร	
ประตูระบายน้ำ : มี ชนิดบานประตู : บานตรง	ขนาด (กว้าง*สูง) : 1.50*1.00	จำนวน : 9 ชุด	ชนิดเครื่องยกบาน : -
อาคารบังคับน้ำ : มี			
ระบบส่งน้ำ : มี ลักษณะคลอง : คลองดิน	ขนาดกันคลองกว้าง : 3.00 เมตร	ความยาวประมาณ : 8.00 กิโลเมตรเมตร	

ปี พ.ศ.	รายการซ่อม	หน่วยงาน	หมายเหตุ

ผลการตรวจสอบสภาพฝาย

สภาพฝายของแต่ละองค์ประกอบ (Element)			
1. ส่วนป้องกันเหนือน้ำ : ไม่มี	ตะกอนมีมาก	2. ส่วนเหนือน้ำ : ไม่มี	ตะกอนมีมาก
3. ส่วนควบคุมน้ำ : <input checked="" type="checkbox"/> ดี <input type="checkbox"/> ค่อนข้างดี <input type="checkbox"/> ปานกลาง <input type="checkbox"/> ทรุดโทรม		4. ส่วนท้ายน้ำ : ไม่มี	ตะกอนมีมาก
			
5. ส่วนป้องกันท้ายน้ำ : ไม่มี	ตะกอนมีน้อย	6. ระบบส่งน้ำ : <input checked="" type="checkbox"/> ดี <input type="checkbox"/> ค่อนข้างดี <input type="checkbox"/> ปานกลาง <input type="checkbox"/> ทรุดโทรม	ตะกอนมีปานกลาง
			

พื้นที่รับน้ำของฝายและข้อมูลประกอบ	สภาพโดยรวมของฝายและแนวทางแก้ไขปรับปรุงเบื้องต้น
 <p>ข้อมูลพื้นที่รับน้ำของฝาย A = 40.358 ตารางกิโลเมตร L = 29.021 กิโลเมตร LC = 14.511 กิโลเมตร H = 520 เมตร s = 0.018 Return period = 100 ปี อัตราการไหลสูงสุด = 71.331 ลบ.ม./วินาที</p>	<p>สภาพโดยรวมของฝาย</p> <p>สภาพฝายมีวัชพืชขึ้นปกคลุมหนาแน่นไม่สามารถมองเห็นได้</p> <p>แนวทางแก้ไขปรับปรุงเบื้องต้น</p> <p>วางแผนการขุดลอก และกำจัดวัชพืชตามระยะเวลาที่เหมาะสมเหมาะสม</p>