











ชื่อฝาย : บ่อมตำรวจ      ชื่อลำน้ำ : ห้วยไร่      ลำน้ำสาขาของ : ห้วยแม่เมะ      ประเภทลำน้ำ : ลำห้วย      วันที่สำรวจ : 18 ต.ค. 64  
 หมู่บ้าน : หมู่ที่ 2 สันกอง      ตำบล : แม่ไร่      อำเภอ : แม่จัน      จังหวัด : เชียงราย  
 ก่อสร้าง เมื่อปี พ.ศ. : -      อายุฝาย : มากกว่า 15 ปี      หน่วยงานรับผิดชอบ : เทศบาลตำบลแม่ไร่      ออกแบบเอง


พิกัดฝาย			
X(UTM)	589937	Y(UTM)	2241647

ลักษณะทั่วไป			
ประเภทของสันฝาย : ฝายไหลตกตรง	ความสูงสัน : 1.50 เมตร	ความกว้างสัน : 6.00 เมตร	
ประตูระบายน้ำ : มี	ชนิดบานประตู : บานตรง	ขนาด (กว้าง*สูง) : 1.00*1.50	จำนวน : 1 ชุด    ชนิดเครื่องยกบาน : -
อาคารบังคับน้ำ : มี			
ระบบส่งน้ำ : มี	ลักษณะคลอง : คลองดิน	ขนาดกันคลองกว้าง : 1.00 เมตร	ความยาวประมาณ : 2.00 กิโลเมตรเมตร

ปี พ.ศ.	รายการซ่อม	หน่วยงาน	หมายเหตุ

ผลการตรวจสอบสภาพฝาย

สภาพฝายของแต่ละองค์ประกอบ (Element)			
1. ส่วนป้องกันเหนือน้ำ : ไม่มี	ตะกอนมีน้อย	2. ส่วนเหนือน้ำ : ไม่มี	ตะกอนมีน้อย
3. ส่วนควบคุมน้ำ : <input checked="" type="checkbox"/> ดี <input type="checkbox"/> ค่อนข้างดี <input type="checkbox"/> ปานกลาง <input type="checkbox"/> ทรุดโทรม		4. ส่วนท้ายน้ำ : <input checked="" type="checkbox"/> ดี <input type="checkbox"/> ค่อนข้างดี <input type="checkbox"/> ปานกลาง <input type="checkbox"/> ทรุดโทรม	
 		 	
5. ส่วนป้องกันท้ายน้ำ : ไม่มี	ตะกอนมีน้อย	6. ระบบส่งน้ำ : <input checked="" type="checkbox"/> ดี <input type="checkbox"/> ค่อนข้างดี <input type="checkbox"/> ปานกลาง <input type="checkbox"/> ทรุดโทรม	ตะกอนมีน้อย
 		 	

พื้นที่รับน้ำของฝายและข้อมูลประกอบ	สภาพโดยรวมของฝายและแนวทางแก้ไขปรับปรุงเบื้องต้น
 <p><b>ข้อมูลพื้นที่รับน้ำของฝาย</b>                      A = 19.304 ตารางกิโลเมตร                      L = 24.538 กิโลเมตร                      LC = 12.269 กิโลเมตร                      H = 1000 เมตร                      s = 0.041                      c = 0.1                      I = 35 มิลลิเมตร/ชั่วโมง                      Return period = 50 ปี                      อัตราการไหลสูงสุด = 18.782 ลบ.ม./วินาที</p>	<p><b>สภาพโดยรวมของฝาย</b>                      สภาพโดยรวมมีสภาพปกติ และบริเวณประตูน้ำมีเศษกิ่งไม้ และสิ่งปฏิกูลมาติดเป็นประจำทุกปี มีวัชพืชขึ้นปานกลาง</p> <p><b>แนวทางแก้ไขปรับปรุงเบื้องต้น</b>                      มีสภาพปกติสามารถใช้งานได้ ควรวางมาตรการขุดลอกตามระยะเวลาที่เหมาะสม และกำจัดเศษกิ่งไม้ และสิ่งปฏิกูลก่อนถึงช่วงฤดูน้ำหลาก</p>