



ชื่อฝาย : -      ชื่อลำน้ำ : ร่องปง      ลำน้ำสาขาของ :      ประเภทลำน้ำ : ลำห้วย      วันที่สำรวจ : 26 เม.ย. 64  
 แม่อ่าง/น้ำพุ/แม่น้ำอิง

หมู่บ้าน : หมู่ที่ 3 ป่าข้างงาม      ตำบล : ทานตะวัน      อำเภอ : พาน      จังหวัด : เชียงราย








ก่อสร้าง เมื่อปี พ.ศ. : 2563      อายุฝาย : 1      หน่วยงานรับผิดชอบ : อบต.ทานตะวัน      ออกแบบเอง

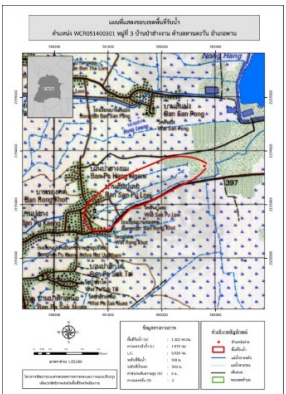
พิกัดฝาย			
X(UTM)	582784	Y(UTM)	2153720

ลักษณะทั่วไป			
ประเภทของสันฝาย : ฝายประตูระบาย	ความสูงสัน : 2.50 เมตร	ความกว้างสัน : 6.00 เมตร	
ประตูระบายน้ำ : มี	ชนิดบานประตู : บานตรง	ขนาด (กว้าง*สูง) : 1.00*2.50	จำนวน : 4 ชุด      ชนิดเครื่องยกบาน : -
อาคารบังคับน้ำ : มี	แบบเปิด : ฝั่งซ้าย	ชนิดบานประตู : -	ชนิดเครื่องยกบาน :-
ระบบส่งน้ำ : มี	ลักษณะคลอง : คลองดิน	ขนาดกันคลองกว้าง : 2.00 เมตร	ความยาวประมาณ : 0.60 กิโลเมตรเมตร

ข้อมูลประวัติการซ่อม :			
ปี พ.ศ.	รายการซ่อม	หน่วยงาน	หมายเหตุ

ผลการตรวจสอบสภาพฝาย

สภาพฝายของแต่ละองค์ประกอบ (Element)			
1. ส่วนป้องกันเหนื่อน้ำ : ไม่มี	ตะกอนมีน้อย	2. ส่วนเหนื่อน้ำ : <input checked="" type="checkbox"/> ดี <input type="checkbox"/> ค่อนข้างดี <input type="checkbox"/> ปานกลาง <input type="checkbox"/> ทรุดโทรม	ตะกอนมีน้อย
		 	
3. ส่วนควบคุมน้ำ : <input checked="" type="checkbox"/> ดี <input type="checkbox"/> ค่อนข้างดี <input type="checkbox"/> ปานกลาง <input type="checkbox"/> ทรุดโทรม		4. ส่วนท้ายน้ำ : <input checked="" type="checkbox"/> ดี <input type="checkbox"/> ค่อนข้างดี <input type="checkbox"/> ปานกลาง <input type="checkbox"/> ทรุดโทรม	ตะกอนมีน้อย
 			
5. ส่วนป้องกันท้ายน้ำ : ไม่มี	ตะกอนมีน้อย	6. ระบบส่งน้ำ : <input checked="" type="checkbox"/> ดี <input type="checkbox"/> ค่อนข้างดี <input type="checkbox"/> ปานกลาง <input type="checkbox"/> ทรุดโทรม	ตะกอนมีน้อย
		 	

พื้นที่รับน้ำของฝายและข้อมูลประกอบ	สภาพโดยรวมของฝายและแนวทางแก้ไขปรับปรุงเบื้องต้น
 <p>ข้อมูลพื้นที่รับน้ำของฝาย</p> <p>A = 1.323 ตารางกิโลเมตร</p> <p>L = 1.879 กิโลเมตร</p> <p>LC = 0.939 กิโลเมตร</p> <p>H = 0 เมตร</p> <p>s = 0</p> <p>c = 0.1</p> <p>I = 60 มิลลิเมตร/ชั่วโมง</p> <p>Return period = 20 ปี</p> <p>อัตราการไหลสูงสุด = 2.207 ลบ.ม./วินาที</p>	<p>สภาพโดยรวมของฝาย</p> <p>ส่วนเหนื่อน้ำ : มีสภาพปกติ ส่วนควบคุมน้ำ : มีสภาพปกติ ส่วนท้ายน้ำ : มีสภาพปกติ ระบบส่งน้ำ : โดยรวมมีสภาพปกติ มีการกัดเซาะเล็กน้อย มีวัชพืชขึ้นน้อย</p> <p>แนวทางแก้ไขปรับปรุงเบื้องต้น</p> <p>โดยรวมมีสภาพปกติ ดังนั้นควรกำจัดวัชพืชออก ขุดลอกเอาตะกอนออก และวางมาตรการกำจัดวัชพืชตามระยะเวลาที่เหมาะสม</p>