



การตรวจสอบสภาพฝายและแนวทางแก้ไขปรับปรุงเพื่อเพิ่มประสิทธิภาพฝาย ในพื้นที่จังหวัดเชียงราย



รหัสฝายที่ : WCR051201001





ชื่อฝาย : บ้านอิงคอย      ชื่อลำน้ำ : ห้วยชมภู      ลำน้ำสาขาของ :      ประเภทลำน้ำ : ลำห้วย      วันที่สำรวจ : 19 เม.ย. 64  
 หมู่บ้าน : หมู่ที่ 10 อิงคอย      ตำบล : แม่เย็น      อำเภอ : พาน      จังหวัด : เชียงราย      ห้วยปูนแกง/แม่ฮ้าง/น้ำพุ่ง  
 ก่อสร้าง เมื่อปี พ.ศ. : 2563      อายุฝาย : 1      หน่วยงานรับผิดชอบ : อบต.แม่เย็น      ใช้แบบมาตรฐาน : มข.27

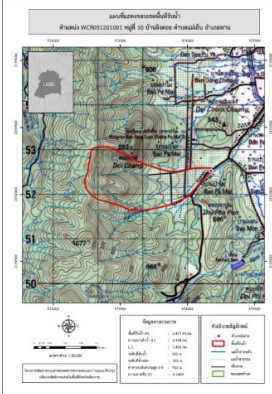
พิกัดฝาย			
X(UTM)	574515	Y(UTM)	2152528

ลักษณะทั่วไป			
ประเภทของสันฝาย : ฝายไหลตกตรง	ความสูงชั้น : 2.00 เมตร	ความกว้างสัน : 10.00 เมตร	
ประตูระบายน้ำ : มี	ชนิดบานประตู : บานตรง	ขนาด (กว้าง*สูง) : 1.60*1.50	จำนวน : 6 ชุด    ชนิดเครื่องยกบาน : -
อาคารบังคับน้ำ : ไม่มี			
ระบบส่งน้ำ : ไม่มี	ลักษณะคลอง : -	ขนาดกันคลองกว้าง : - เมตร	ความยาวประมาณ : - กิโลเมตรเมตร

ปี พ.ศ.	รายการซ่อม	หน่วยงาน	หมายเหตุ

ผลการตรวจสอบสภาพฝาย

สภาพฝายของแต่ละองค์ประกอบ (Element)			
1. ส่วนป้องกันเหนือน้ำ : ไม่มี	ตะกอนมีน้อย	2. ส่วนเหนือน้ำ : ไม่มี	ตะกอนมีน้อย
3. ส่วนควบคุมน้ำ : <input checked="" type="checkbox"/> ดี <input type="checkbox"/> ค่อนข้างดี <input type="checkbox"/> ปานกลาง <input type="checkbox"/> ทรุดโทรม		4. ส่วนท้ายน้ำ : <input checked="" type="checkbox"/> ดี <input type="checkbox"/> ค่อนข้างดี <input type="checkbox"/> ปานกลาง <input type="checkbox"/> ทรุดโทรม	ไม่มีตะกอน
			
5. ส่วนป้องกันท้ายน้ำ : ไม่มี	ตะกอนมีน้อย	6. ระบบส่งน้ำ : ไม่มี	

พื้นที่รับน้ำของฝายและข้อมูลประกอบ	สภาพโดยรวมของฝายและแนวทางแก้ไขปรับปรุงเบื้องต้น
 <p>ข้อมูลพื้นที่รับน้ำของฝาย                      A = 2.417 ตารางกิโลเมตร                      L = 2.924 กิโลเมตร                      LC = 1.462 กิโลเมตร                      H = 422 เมตร                      s = 0.144                      c = 0.1                      I = 20 มิลลิเมตร/ชั่วโมง                      Return period = 20 ปี                      อัตราการไหลสูงสุด = 1.344 ลบ.ม./วินาที</p>	<p>สภาพโดยรวมของฝาย</p> <p>ส่วนควบคุมน้ำ : มีสภาพปกติ มีวัชพืชขึ้นน้อย ส่วนท้ายน้ำ : มีสภาพปกติ</p> <p>แนวทางแก้ไขปรับปรุงเบื้องต้น</p> <p>มีสภาพปกติ ดังนั้นควรกำจัดวัชพืชออก ขุดลอกเอาตะกอนออก และวางมาตรการกำจัดวัชพืชตามระยะเวลาที่เหมาะสม</p>