









ชื่อฝาย : ลุงเหมย      ชื่อลำน้ำ : ร่องธาร      ลำน้ำสาขาของ :      ประเภทลำน้ำ : ลำเหมือง      วันที่สำรวจ : 23 เม.ย. 64  
 หมู่บ้าน : หมู่ที่ 17 ทรายทอง      ตำบล : เจริญเมือง      อำเภอ : พาน      จังหวัด : เชียงราย  
 ก่อสร้าง เมื่อปี พ.ศ. : -      อายุฝาย : มากกว่า30ปี      หน่วยงานรับผิดชอบ : อบต.เจริญเมือง      ใช้แบบมาตรฐาน : มข.27

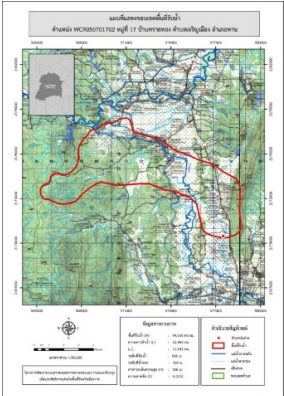
| พิกัดฝาย |        |        |         |
|----------|--------|--------|---------|
| X(UTM)   | 577487 | Y(UTM) | 2170444 |

| ลักษณะทั่วไป                  |                        |                              |   |
|-------------------------------|------------------------|------------------------------|---|
| ประเภทของสันฝาย : ฝายไหลตกตรง | ความสูงสัน : 1.20 เมตร | ความกว้างสัน : 1.20 เมตร     |   |
| ประตูระบายน้ำ : มี            | ชนิดบานประตู : บานตรง  | ขนาด (กว้าง*สูง) : 1.20*1.20 | จำนวน : 9 ชุด      ชนิดเครื่องยกบาน : - |
| อาคารบังคับน้ำ : มี           | แบบเปิด : ฝั่งซ้าย     | ชนิดบานประตู : -             | ชนิดเครื่องยกบาน :-                     |
| ระบบส่งน้ำ : มี               | ลักษณะคลอง : คลองดิน   | ขนาดกันคลองกว้าง : 2.50 เมตร | ความยาวประมาณ : 1.00 กิโลเมตรเมตร       |

| ปี พ.ศ. | รายการซ่อม | หน่วยงาน | หมายเหตุ |
|---------|------------|----------|----------|
|         |            |          |          |

ผลการตรวจสอบสภาพฝาย

| สภาพฝายของแต่ละองค์ประกอบ (Element)  |   |  |   |
|--|---|--|---|
| 1. ส่วนป้องกันเหนือน้ำ : ไม่มี   | ตะกอนมีมาก  | 2. ส่วนเหนือน้ำ : ไม่มี  | ตะกอนมีมาก  |
| 3. ส่วนควบคุมน้ำ : <input type="checkbox"/> ดี <input checked="" type="checkbox"/> ค่อนข้างดี <input type="checkbox"/> ปานกลาง <input type="checkbox"/> ทรุดโทรม |   | 4. ส่วนท้ายน้ำ : <input checked="" type="checkbox"/> ดี <input type="checkbox"/> ค่อนข้างดี <input type="checkbox"/> ปานกลาง <input type="checkbox"/> ทรุดโทรม | ไม่มีตะกอน  |
|   |  |    |  |
| 5. ส่วนป้องกันท้ายน้ำ : ไม่มี  | ตะกอนมีน้อย   | 6. ระบบส่งน้ำ : <input checked="" type="checkbox"/> ดี <input type="checkbox"/> ค่อนข้างดี <input type="checkbox"/> ปานกลาง <input type="checkbox"/> ทรุดโทรม  | ตะกอนมีน้อย   |
|  |   |    |  |

| พื้นที่รับน้ำของฝายและข้อมูลประกอบ   | สภาพโดยรวมของฝายและแนวทางแก้ไขปรับปรุงเบื้องต้น  |
|--|--|
|  <p><b>ข้อมูลพื้นที่รับน้ำของฝาย</b><br/>                     A = 44.55 ตารางกิโลเมตร<br/>                     L = 22.985 กิโลเมตร<br/>                     LC = 11.492 กิโลเมตร<br/>                     H = 300 เมตร<br/>                     s = 0.013<br/>                     Return period = 100 ปี<br/>                     อัตราการไหลสูงสุด = 74.94 ลบ.ม./วินาที</p> | <p><b>สภาพโดยรวมของฝาย</b><br/>                     ส่วนควบคุมน้ำ : มีการกัดเซาะ และรื้อเล็กน้อย แต่กร้าวปานกลาง มีวัชพืชขึ้นน้อย ส่วนท้ายน้ำ : มีสภาพปกติ มีวัชพืชขึ้นน้อย ระบบส่งน้ำ : มีสภาพปกติ มีวัชพืชขึ้นน้อย</p> <p><b>แนวทางแก้ไขปรับปรุงเบื้องต้น</b><br/>                     เนื่องจากสภาพฝายค่อนข้างเก่า ไม่คุ้มค่าในการปรับปรุง และใช้งบประมาณสูง<br/>                     ยังสามารถใช้งานงานได้จนกว่าจะหมดสภาพ ควรกำจัดวัชพืชออก ขุดลอกเอาตะกอนออก<br/>                     และวางมาตรการกำจัดวัชพืชตามระยะเวลาที่เหมาะสม</p> |