



การตรวจสอบสภาพฝายและแนวทางแก้ไขปรับปรุงเพื่อเพิ่มประสิทธิภาพฝาย ในพื้นที่จังหวัดเชียงราย



รหัสฝายที่ : WCR050300103







ชื่อฝาย : นายคำตัน สูงใหญ่ ชื่อลำน้ำ : ห้วยโป่งแดง ลำน้ำสาขาของ : ประเภทลำน้ำ : แม่น้ำสาขา วันที่สำรวจ : 17 เม.ย. 64
 หมู่บ้าน : หมู่ที่ 1 นิคมแม่ลาว ตำบล : ธารทอง อำเภอ : พาน จังหวัด : เชียงราย แม่น้ำ/แม่น้ำกก/แม่น้ำโขง
 ก่อสร้าง เมื่อปี พ.ศ. : 2559 อายุฝาย : 5 หน่วยงานรับผิดชอบ : อบต.ธารทอง ออกแบบเอง

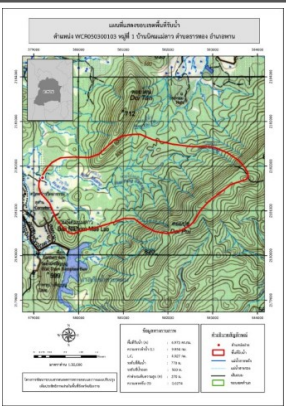
พิกัดฝาย			
X(UTM)	579183	Y(UTM)	2181739

ลักษณะทั่วไป			
ประเภทของสันฝาย : ฝายไหลตกตรง	ความสูงชั้น : 2.00 เมตร	ความกว้างสัน : 6.50 เมตร	
ประตูระบายน้ำ : มี	ชนิดบานประตู : บานตรง	ขนาด (กว้าง*สูง) : 1.50*2.00	จำนวน : 1 ชุด ชนิดเครื่องยกบาน : -
อาคารบังคับน้ำ : ไม่มี			
ระบบส่งน้ำ : ไม่มี	ลักษณะคลอง : -	ขนาดกันคลองกว้าง : - เมตร	ความยาวประมาณ : - กิโลเมตรเมตร

ปี พ.ศ.	รายการซ่อม	หน่วยงาน	หมายเหตุ

ผลการตรวจสอบสภาพฝาย

สภาพฝายของแต่ละองค์ประกอบ (Element)			
1. ส่วนป้องกันเหนือน้ำ : ไม่มี	ไม่มีตะกอน	2. ส่วนเหนือน้ำ : <input type="checkbox"/> ดี <input checked="" type="checkbox"/> ค่อนข้างดี <input type="checkbox"/> ปานกลาง <input type="checkbox"/> ทรุดโทรม	ตะกอนมีน้อย
			
3. ส่วนควบคุมน้ำ : <input type="checkbox"/> ดี <input checked="" type="checkbox"/> ค่อนข้างดี <input type="checkbox"/> ปานกลาง <input type="checkbox"/> ทรุดโทรม		4. ส่วนท้ายน้ำ : <input type="checkbox"/> ดี <input type="checkbox"/> ค่อนข้างดี <input checked="" type="checkbox"/> ปานกลาง <input type="checkbox"/> ทรุดโทรม	ไม่มีตะกอน
			
5. ส่วนป้องกันท้ายน้ำ : ไม่มี	ไม่มีตะกอน	6. ระบบส่งน้ำ : ไม่มี	

พื้นที่รับน้ำของฝายและข้อมูลประกอบ	สภาพโดยรวมของฝายและแนวทางแก้ไขปรับปรุงเบื้องต้น
 <p>ข้อมูลพื้นที่รับน้ำของฝาย</p> <p>A = 6.973 ตารางกิโลเมตร</p> <p>L = 9.854 กิโลเมตร</p> <p>LC = 4.927 กิโลเมตร</p> <p>H = 270 เมตร</p> <p>s = 0.027</p> <p>c = 0.1</p> <p>I = 35 มิลลิเมตร/ชั่วโมง</p> <p>Return period = 20 ปี</p> <p>อัตราการไหลสูงสุด = 6.785 ลบ.ม./วินาที</p>	<p>สภาพโดยรวมของฝาย</p> <p>ถูกกัดเซาะทั้งได้รับความเสียหายค่อนข้างมาก</p> <p>แนวทางแก้ไขปรับปรุงเบื้องต้น</p> <p>ควรรื้อถอน และก่อสร้างใหม่ให้สามารถรองรับปริมาณน้ำสูงสุดได้</p>