



การตรวจสอบสภาพฝายและแนวทางแก้ไขปรับปรุงเพื่อเพิ่มประสิทธิภาพฝาย ในพื้นที่จังหวัดเชียงราย



รหัสฝายที่ : WCR041001301

ชื่อฝาย : มะโอ ชื่อลำน้ำ : น้ำหวาง ลำน้ำสาขาของ : แม่น้ำลาว/แม่น้ำอิง ประเภทลำน้ำ : แม่น้ำสาขา วันที่สำรวจ : 23 เม.ย. 64  
 หมู่บ้าน : หมู่ที่ 13 ตอนแยง ตำบล : หวาง อำเภอ : เทิง จังหวัด : เชียงราย  
 ก่อสร้าง เมื่อปี พ.ศ. : 2560 อายุฝาย : 4 หน่วยงานรับผิดชอบ : เทศบาลตำบลหวาง ใ้แบบมาตรฐาน : กรมชลประทาน











พิกัดฝาย			
X(UTM)	633337	Y(UTM)	2177992


ลักษณะทั่วไป

ประเภทของสันฝาย : ฝายสันนวม	ความสูงชั้น : 2.50 เมตร	ความกว้างสัน : 15.00 เมตร	
ประตูระบายน้ำ : มี ชนิดบานประตู : บานตรง	ขนาด (กว้าง*สูง) : 1.20*1.20	จำนวน : 3 ชุด	ชนิดเครื่องยกบาน : เครื่องกว้านคันชัก
อาคารบังคับน้ำ : มี แบบเปิด : ฝั้งซ้าย	ชนิดบานประตู : บานตรง		ชนิดเครื่องยกบาน : เครื่องกว้านคันชัก
ระบบส่งน้ำ : มี ลักษณะคลอง : คลองตาดคอนกรีต	ขนาดกันคลองกว้าง : 1.00 เมตร	ความยาวประมาณ : 1.00 กิโลเมตร	

ปี พ.ศ.	รายการซ่อม	หน่วยงาน	หมายเหตุ

ผลการตรวจสอบสภาพฝาย

สภาพฝายของแต่ละองค์ประกอบ (Element)			
1. ส่วนป้องกันเหนือน้ำ : <input checked="" type="checkbox"/> ดี <input type="checkbox"/> ค่อนข้างดี <input type="checkbox"/> ปานกลาง <input type="checkbox"/> ทรุดโทรม	ตะกอนมีมาก	2. ส่วนเหนือน้ำ : ไม่มี	ตะกอนมีมาก
			
3. ส่วนควบคุมน้ำ : <input checked="" type="checkbox"/> ดี <input type="checkbox"/> ค่อนข้างดี <input type="checkbox"/> ปานกลาง <input type="checkbox"/> ทรุดโทรม	ตะกอนมีน้อย	4. ส่วนท้ายน้ำ : <input checked="" type="checkbox"/> ดี <input type="checkbox"/> ค่อนข้างดี <input type="checkbox"/> ปานกลาง <input type="checkbox"/> ทรุดโทรม	ตะกอนมีน้อย
			
5. ส่วนป้องกันท้ายน้ำ : <input checked="" type="checkbox"/> ดี <input type="checkbox"/> ค่อนข้างดี <input type="checkbox"/> ปานกลาง <input type="checkbox"/> ทรุดโทรม	ตะกอนมีน้อย	6. ระบบส่งน้ำ : <input checked="" type="checkbox"/> ดี <input type="checkbox"/> ค่อนข้างดี <input type="checkbox"/> ปานกลาง <input type="checkbox"/> ทรุดโทรม	ไม่มีตะกอน
			

พื้นที่รับน้ำของฝายและข้อมูลประกอบ	สภาพโดยรวมของฝายและแนวทางแก้ไขปรับปรุงเบื้องต้น
 <p>ข้อมูลพื้นที่รับน้ำของฝาย</p> <p>A = 240.715 ตารางกิโลเมตร</p> <p>L = 150.078 กิโลเมตร</p> <p>LC = 75.039 กิโลเมตร</p> <p>H = 1000 เมตร</p> <p>s = 0.007</p> <p>Return period = 20 ปี</p> <p>อัตราการไหลสูงสุด = 301.134 ลบ.ม./วินาที</p>	<p><b>สภาพโดยรวมของฝาย</b></p> <p>ส่วน Protection เหนือน้ำ : มีสภาพปกติ มีวัชพืชขึ้นเล็กน้อย ส่วนเหนือน้ำ : มีสภาพปกติมีวัชพืชขึ้นเล็กน้อย ส่วนควมคุมน้ำ : มีการแตกร้าวเล็กน้อย โดยรวมมีสภาพปกติ มีวัชพืชขึ้นเล็กน้อยส่วนท้ายน้ำ : มีสภาพปกติ มีวัชพืชขึ้นเล็กน้อย ส่วน Protection ท้ายน้ำ : มีสภาพปกติมีวัชพืชขึ้นเล็กน้อย ระบบส่งน้ำ : มีสภาพปกติ มีวัชพืชขึ้นน้อย</p> <p><b>แนวทางแก้ไขปรับปรุงเบื้องต้น</b></p> <p>โดยรวมมีสภาพปกติ ดังนั้นควรกำจัดวัชพืชออก ขุดลอกเอาตะกอนออกและวางมาตรการกำจัดวัชพืชตามระยะเวลาที่เหมาะสม</p>