



การตรวจสอบสภาพฝายและแนวทางแก้ไขปรับปรุงเพื่อเพิ่มประสิทธิภาพฝาย ในพื้นที่จังหวัดเชียงราย







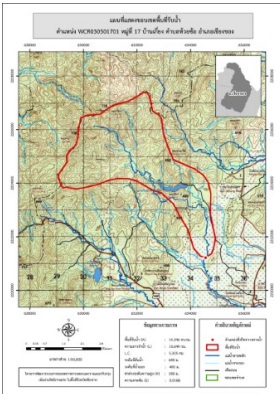
รหัสฝายที่ : WCR030501701

ชื่อฝาย : - ชื่อลำน้ำ : ห้วยเกียง ลำน้ำสาขาของ : แม่น้ำอิง/แม่น้ำโขง ประเภทลำน้ำ : ลำห้วย วันที่สำรวจ : 20 ม.ค. 65
 หมู่บ้าน : หมู่ที่ 17 เกียง ตำบล : ห้วยซ้อ อำเภอ : เชียงของ จังหวัด : เชียงราย
 ก่อสร้าง เมื่อปี พ.ศ. : 2563 อายุฝาย : 1 หน่วยงานรับผิดชอบ : เทศบาลตำบลห้วยซ้อ ออกแบบเอง

พิกัดฝาย			
X(UTM)	634560	Y(UTM)	2221231
ลักษณะทั่วไป			
ประเภทของสันฝาย : ฝายสันกว้าง	ความสูงชัน : 1.20 เมตร	ความกว้างสัน : 5.40 เมตร	
ประตูระบายน้ำ : ไม่มี	ชนิดบานประตู : -	ขนาด (กว้าง*สูง) : -	จำนวน : - ชุด ชนิดเครื่องยกบาน : -
อาคารบังคับน้ำ : ไม่มี			
ระบบส่งน้ำ : ไม่มี	ลักษณะคลอง : -	ขนาดกันคลองกว้าง : - เมตร	ความยาวประมาณ : - กิโลเมตรเมตร
ข้อมูลประวัติการซ่อม :			
ปี พ.ศ.	รายการซ่อม	หน่วยงาน	หมายเหตุ

ผลการตรวจสอบสภาพฝาย

สภาพฝายของแต่ละองค์ประกอบ (Element)			
1. ส่วนป้องกันเหนือน้ำ : ไม่มี	ตะกอนมีน้อย	2. ส่วนเหนือน้ำ : ไม่มี	ตะกอนมีน้อย
3. ส่วนควบคุมน้ำ : <input checked="" type="checkbox"/> ดี <input type="checkbox"/> ค่อนข้างดี <input type="checkbox"/> ปานกลาง <input type="checkbox"/> ทรุดโทรม		4. ส่วนท้ายน้ำ : <input checked="" type="checkbox"/> ดี <input type="checkbox"/> ค่อนข้างดี <input type="checkbox"/> ปานกลาง <input type="checkbox"/> ทรุดโทรม	
			
5. ส่วนป้องกันท้ายน้ำ : ไม่มี	ตะกอนมีน้อย	6. ระบบส่งน้ำ : ไม่มี	

พื้นที่รับน้ำของฝายและข้อมูลประกอบ	สภาพโดยรวมของฝายและแนวทางแก้ไขปรับปรุงเบื้องต้น
 <p>ข้อมูลพื้นที่รับน้ำของฝาย</p> <p>A = 14.346 ตารางกิโลเมตร L = 10.649 กิโลเมตร LC = 5.324 กิโลเมตร H = 200 เมตร s = 0.019 c = 0.1 I = 55 มิลลิเมตร/ชั่วโมง Return period = 20 ปี อัตราการไหลสูงสุด = 21.935 ลบ.ม./วินาที</p>	<p>สภาพโดยรวมของฝาย</p> <p>สภาพโดยรวมมีสภาพปกติ</p> <p>แนวทางแก้ไขปรับปรุงเบื้องต้น</p> <p>สภาพโดยรวมยังสามารถใช้งานได้ ควรวางมาตรการขุดลอกตามระยะเวลาที่เหมาะสม และกำจัดเศษกิ่งไม้ และสิ่งปฏิกูลก่อนถึงช่วงฤดูน้ำหลาก</p>