



การตรวจสอบสภาพฝายและแนวทางแก้ไขปรับปรุงเพื่อเพิ่มประสิทธิภาพฝาย ในพื้นที่จังหวัดเชียงราย



รหัสฝายที่ : WCR030201101





ชื่อฝาย :- ชื่อลำน้ำ : ร่องบง ลำน้ำสาขาของ : แม่น้ำโขง ประเภทลำน้ำ : ลำห้วย วันที่สำรวจ : 21 ธ.ค. 64  
 หมู่บ้าน : หมู่ที่ 11 ทุ่งจั่วเหนือ ตำบล : สถานี อำเภอ : เชียงของ จังหวัด : เชียงราย  
 ก่อสร้าง เมื่อปี พ.ศ. : 2563 อายุฝาย : 1 หน่วยงานรับผิดชอบ : ไร่แบบมาตรฐาน : มข.27  
 ที่ว่าการอำเภอเชียงของ

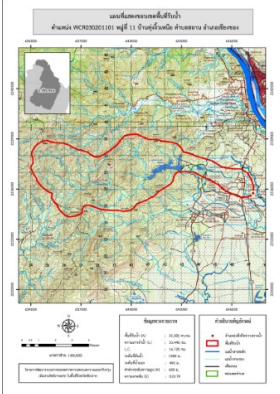
พิกัดฝาย			
X(UTM)	647276	Y(UTM)	2235755

ลักษณะทั่วไป			
ประเภทของสันฝาย : ฝายไหลตกตรง	ความสูงชั้น : 1.00 เมตร	ความกว้างสัน : 9.00 เมตร	
ประตูระบายน้ำ : มี	ชนิดบานประตู : บานตรง	ขนาด (กว้าง*สูง) : 1.50*1.20	จำนวน : 6 ชุด ชนิดเครื่องยกบาน : -
อาคารบังคับน้ำ : ไม่มี			
ระบบส่งน้ำ : ไม่มี	ลักษณะคลอง : -	ขนาดกันคลองกว้าง : - เมตร	ความยาวประมาณ : - กิโลเมตรเมตร

ปี พ.ศ.	รายการซ่อม	หน่วยงาน	หมายเหตุ

ผลการตรวจสอบสภาพฝาย

สภาพฝายของแต่ละองค์ประกอบ (Element)			
1. ส่วนป้องกันเหนือน้ำ : ไม่มี	ตะกอนมีปานกลาง	2. ส่วนเหนือน้ำ : ไม่มี	ตะกอนมีปานกลาง
3. ส่วนควบคุมน้ำ : <input checked="" type="checkbox"/> ดี <input type="checkbox"/> ก่อนข้างดี <input type="checkbox"/> ปานกลาง <input type="checkbox"/> ทరుดโทรม		4. ส่วนท้ายน้ำ : <input checked="" type="checkbox"/> ดี <input type="checkbox"/> ก่อนข้างดี <input type="checkbox"/> ปานกลาง <input type="checkbox"/> ทรุดโทรม	ไม่มีตะกอน
			
5. ส่วนป้องกันท้ายน้ำ : ไม่มี	ตะกอนมีน้อย	6. ระบบส่งน้ำ : ไม่มี	

พื้นที่รับน้ำของฝายและข้อมูลประกอบ	สภาพโดยรวมของฝายและแนวทางแก้ไขปรับปรุงเบื้องต้น
 <p>ข้อมูลพื้นที่รับน้ำของฝาย</p> <p>A = 35.585 ตารางกิโลเมตร</p> <p>L = 33.44 กิโลเมตร</p> <p>LC = 16.72 กิโลเมตร</p> <p>H = 600 เมตร</p> <p>s = 0.018</p> <p>Return period = 100 ปี</p> <p>อัตราการไหลสูงสุด = 66.984 ลบ.ม./วินาที</p>	<p>สภาพโดยรวมของฝาย</p> <p>สภาพโดยรวมมีสภาพปกติ</p> <p>แนวทางแก้ไขปรับปรุงเบื้องต้น</p> <p>สภาพโดยรวมยังสามารถใช้งานได้ ควรวางแผนการขุดลอกตามระยะเวลาที่เหมาะสม และกำจัดเศษกิ่งไม้ และสิ่งปฏิกูลก่อนถึงช่วงฤดูน้ำหลาก</p>