



การตรวจสอบสภาพฝายและแนวทางแก้ไขปรับปรุงเพื่อเพิ่มประสิทธิภาพฝาย ในพื้นที่จังหวัดเชียงราย



รหัสฝายที่ : WCR020300801





ชื่อฝาย : - ชื่อลำน้ำ : ห้วยก้างปลา ลำน้ำสาขาของ : ประเภทลำน้ำ : ลำห้วย วันที่สำรวจ : 26 ม.ค. 65
 หมู่บ้าน : หมู่ที่ 8 บ้านหนองบัว ตำบล : ผางาม อำเภอ : เวียงชัย จังหวัด : เชียงราย
 ก่อสร้าง เมื่อปี พ.ศ. : - อายุฝาย : มากกว่า 20 ปี หน่วยงานรับผิดชอบ : ที่ว่าการอำเภอเวียงชัย ใช้แบบมาตรฐาน : มข.27

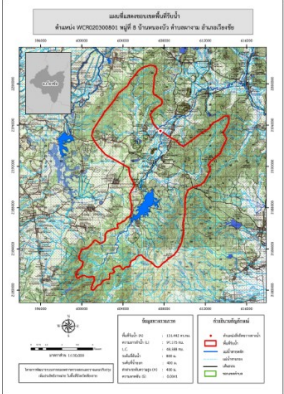
พิกัดฝาย			
X(UTM)	607689	Y(UTM)	2195492

ลักษณะทั่วไป			
ประเภทของสันฝาย : ฝายไหลตกตรง	ความสูงสัน : 1.00 เมตร	ความกว้างสัน : 10.00 เมตร	
ประตูระบายน้ำ : มี	ชนิดบานประตู : บานตรง	ขนาด (กว้าง*สูง) : 1.50*1.50	จำนวน : 2 ชุด ชนิดเครื่องยกบาน : เครื่องกว้านคันทันชัก
อาคารบังคับน้ำ : ไม่มี			
ระบบส่งน้ำ : ไม่มี	ลักษณะคลอง : -	ขนาดกันคลองกว้าง : - เมตร	ความยาวประมาณ : - กิโลเมตรเมตร

ปี พ.ศ.	รายการซ่อม	หน่วยงาน	หมายเหตุ

ผลการตรวจสอบสภาพฝาย

สภาพฝายของแต่ละองค์ประกอบ (Element)			
1. ส่วนป้องกันเหนือน้ำ : ไม่มี	ตะกอนมีปานกลาง	2. ส่วนเหนือน้ำ : ไม่มี	ตะกอนมีปานกลาง
3. ส่วนควบคุมน้ำ : <input checked="" type="checkbox"/> ดี <input type="checkbox"/> ค่อนข้างดี <input type="checkbox"/> ปานกลาง <input type="checkbox"/> ทรุดโทรม		4. ส่วนท้ายน้ำ : <input checked="" type="checkbox"/> ดี <input type="checkbox"/> ค่อนข้างดี <input type="checkbox"/> ปานกลาง <input type="checkbox"/> ทรุดโทรม	ไม่มีตะกอน
			
5. ส่วนป้องกันท้ายน้ำ : ไม่มี	ตะกอนมีน้อย	6. ระบบส่งน้ำ : ไม่มี	

พื้นที่รับน้ำของฝายและข้อมูลประกอบ	สภาพโดยรวมของฝายและแนวทางแก้ไขปรับปรุงเบื้องต้น
 <p>ข้อมูลพื้นที่รับน้ำของฝาย A = 131.442 ตารางกิโลเมตร L = 97.175 กิโลเมตร LC = 48.587 กิโลเมตร H = 400 เมตร s = 0.004 Return period = 500 ปี อัตราการไหลสูงสุด = 164.425 ลบ.ม./วินาที</p>	<p>สภาพโดยรวมของฝาย สภาพโดยรวมมีสภาพปกติ แนวทางแก้ไขปรับปรุงเบื้องต้น สภาพโดยรวมยังสามารถใช้งานได้ ควรวางแผนการขุดลอกตามระยะเวลาที่เหมาะสม และกำจัดเศษกิ่งไม้ และสิ่งปฏิกูลก่อนถึงช่วงฤดูน้ำหลาก</p>