



ชื่อฝาย : - ชื่อลำน้ำ : ห้วยเอี้ยง ลำน้ำสาขาของ : ประเภทลำน้ำ : ลำห้วย วันที่สำรวจ : 30 มิ.ย. 64  
น้ำพุ/แม่น้ำอิง/แม่น้ำโขง

หมู่บ้าน : หมู่ที่ 12 บ้านดอยสมบูรณ์ ตำบล : ดอยลาน อำเภอ : เมืองเชียงราย จังหวัด : เชียงราย  
ก่อสร้าง เมื่อปี พ.ศ. : 2560 อายุฝาย : 4 หน่วยงานรับผิดชอบ : เทศบาลตำบลดอยลาน ออกแบบเอง

พิกัดฝาย			
X(UTM)	599865	Y(UTM)	2170065

**ลักษณะทั่วไป**






ประเภทของสันฝาย : ฝายไหลตกตรง ความสูงสัน : 1.00 เมตร ความกว้างสัน : 14.00 เมตร  
ประตูระบายน้ำ : มี ชนิดบานประตู : บานตรง ขนาด (กว้าง\*สูง) : 1.00\*1.00 จำนวน : 2 ชุด ชนิดเครื่องยกบาน : -  
อาคารบังคับน้ำ : มี แบบเปิด : ฝั้งซ้าย ชนิดบานประตู : - ชนิดเครื่องยกบาน :-  
ระบบส่งน้ำ : มี ลักษณะคลอง : คลองดิน ขนาดกันคลองกว้าง : 2.00 เมตร ความยาวประมาณ : 0.10 กิโลเมตรเมตร

**ข้อมูลประวัติการซ่อม :**

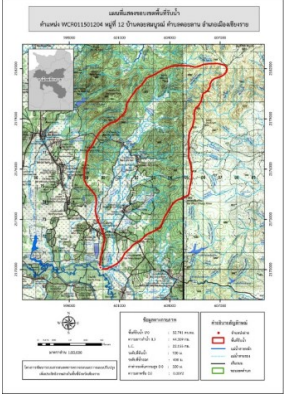
ปี พ.ศ.	รายการซ่อม	หน่วยงาน	หมายเหตุ

**ผลการตรวจสอบสภาพฝาย**

**สภาพฝายของแต่ละองค์ประกอบ (Element)**

1. ส่วนป้องกันเหนือน้ำ : ไม่มี	ตะกอนมีมาก	2. ส่วนเหนือน้ำ : ไม่มี	ตะกอนมีมาก
3. ส่วนควบคุมน้ำ : <input checked="" type="checkbox"/> ดี <input type="checkbox"/> ค่อนข้างดี <input type="checkbox"/> ปานกลาง <input type="checkbox"/> ทรุดโทรม		4. ส่วนท้ายน้ำ : <input checked="" type="checkbox"/> ดี <input type="checkbox"/> ค่อนข้างดี <input type="checkbox"/> ปานกลาง <input type="checkbox"/> ทรุดโทรม	ตะกอนมีน้อย
			
5. ส่วนป้องกันท้ายน้ำ : ไม่มี	ตะกอนมีน้อย	6. ระบบส่งน้ำ : <input checked="" type="checkbox"/> ดี <input type="checkbox"/> ค่อนข้างดี <input type="checkbox"/> ปานกลาง <input type="checkbox"/> ทรุดโทรม	ตะกอนมีน้อย
			

**พื้นที่รับน้ำของฝายและข้อมูลประกอบ**      **สภาพโดยรวมของฝายและแนวทางแก้ไขปรับปรุงเบื้องต้น**

 <p><b>ข้อมูลพื้นที่รับน้ำของฝาย</b>                      A = 52.741 ตารางกิโลเมตร                      L = 44.309 กิโลเมตร                      LC = 22.154 กิโลเมตร                      H = 320 เมตร                      s = 0.007                      Return period = 100 ปี                      อัตราการไหลสูงสุด = 81.532 ลบ.ม./วินาที</p>	<p><b>สภาพโดยรวมของฝาย</b>                      ส่วนควบคุมน้ำ : มีสภาพปกติ มีวัชพืชขึ้นน้อย ส่วนท้ายน้ำ : มีสภาพปกติ มีวัชพืชขึ้นน้อย  <b>แนวทางแก้ไขปรับปรุงเบื้องต้น</b>                      วางมาตรการขุดลอก และกำจัดวัชพืชตามระยะเวลาที่เหมาะสมเหมาะสม</p>
--	---