



# แบบฟอร์มการตรวจสอบสภาพฝาย



โครงการพัฒนาระบบสารสนเทศการตรวจสอบและวางแผนปรับปรุงเพิ่มประสิทธิภาพฝายในพื้นที่จังหวัดเชียงราย  
โดย จังหวัดเชียงราย ร่วมกับ มหาวิทยาลัยเชียงใหม่

\*\*\*\*\*

รหัสหมู่บ้าน  รหัสตำบล  รหัสอำเภอ  รหัสจังหวัด

ผู้ตรวจสอบ ระบุชื่อ ภาณุเดช วัน/เดือน/ปี 2021-04-29 12:09:08 ตำแหน่ง 01 หน่วยงาน

ตำแหน่งที่ ชื่อฝาย - ชื่อลำน้ำ ห้วยเจดีย์ ลำน้ำสาขาของ แม่น้ำอิง/แม่น้ำโขง

ก่อสร้าง เมื่อปี พ.ศ. - อายุฝาย มากกว่า 20 ปี  ออกแบบเอง  ใช้แบบมาตรฐาน มข.27

ก่อสร้างเองโดยใช้แรงงานชาวบ้าน ใช้งบของ

หน่วยงานรับผิดชอบ ไม่ทราบ รับถ่ายโอนมาจาก ไม่ได้โอน

## 1. ลักษณะทั่วไป

### 1.1 ประเภทลำน้ำ

แม่น้ำสายหลัก  แม่น้ำสาขา  ลำห้วย  ลำเหมือง

### 1.2 ที่ตั้งพิกัดฝายที่ตรวจสอบ

หมู่ที่ 5 ชื่อหมู่บ้าน เจดีย์ ตำบล ป่าตาล จังหวัด เชียงราย

พิกัด X (UTM)  พิกัด Y (UTM)

### 1.3 ประเภทของสันฝาย

ฝายสันมน  ฝายไหลตกตรง  ฝายสันกว้าง  ฝายหินทิ้ง  ฝายประตูระบาย  อื่นๆ

### 1.4 ประตูระบายน้ำ/ระบายทราย มี ไม่มี

ชนิดบานประตู  บานตรง  บานโค้ง ขนาด (กว้าง x สูง) 1.30\*120 เมตร จำนวน 9 ชุด

ชนิดเครื่องยกบาน  มี  ไม่มี  
 รอกโซ่  เครื่องกว้านคันชัก  เครื่องกว้านม้วนลวด

### 1.5 อาคารบังคับน้ำ มี ไม่มี

แบบปิด  ฝั้งซ้าย  ฝั้งขวา

ขนาดฝาท่อปิด ..... เมตร ความยาวท่อ ..... เมตร ระดับธรณีประตู ..... เมตร

แบบเปิด  ฝั้งซ้าย  ฝั้งขวา

บานประตู  มี  ไม่มี  
 บานตรง  บานโค้ง ขนาด (กว้าง x สูง) ..... เมตร จำนวน ..... ชุด

ชนิดเครื่องยกบาน  มี  ไม่มี  
 รอกโซ่  เครื่องกว้านคันชัก  เครื่องกว้านม้วนลวด

## 2. ระบบส่งน้ำ

ระบบส่งน้ำ  มี  ไม่มี

ลักษณะคลอง  คลองดิน  คลองตาดคอนกรีต

ขนาดกันคลองกว้าง 1.00 เมตร ความยาวประมาณ 1.00 กิโลเมตร

## 3. ข้อมูลประวัติการซ่อม

ปี พ.ศ.	รายการซ่อม	หน่วยงาน	หมายเหตุ





องค์ประกอบ	ผลการตรวจสอบสภาพฝายด้วยสายตา										ขนาดความเสียหาย	หมายเหตุ
	การกัดเซาะ	การทรุดตัว	การแตกร้าว	สิ่งกีดขวาง	รูโพรง	การรั่ว	การเคลื่อนตัว	การระบายน้ำ	ต้นไม้/วัชพืช			
<b>5. ส่วน Protection ท้ายน้ำ (Downstream Protection Section)</b>												
5.1 พื้น (floor)	ปกติ											<input type="checkbox"/> ไม่มี <input type="checkbox"/> มองไม่เห็น อื่นๆ
ตะกอน	น้อย			✓					✓			
<input type="checkbox"/> ปกติ <input checked="" type="checkbox"/> น้อย	ปานกลาง	✓	✓		✓	✓	✓			✓	✓	
<input type="checkbox"/> ปานกลาง <input type="checkbox"/> มาก	มาก											
5.2 ลาดด้านข้าง	ปกติ											<input type="checkbox"/> ไม่มี <input type="checkbox"/> มองไม่เห็น อื่นๆ
	น้อย			✓					✓			
	ปานกลาง	✓	✓		✓	✓	✓			✓	✓	
	มาก											
<b>6. ระบบส่งน้ำ</b>												
6.1 พื้น (floor)	ปกติ		✓	✓	✓	✓	✓	✓	✓			<input type="checkbox"/> ไม่มี <input type="checkbox"/> มองไม่เห็น อื่นๆ
ตะกอน	น้อย	✓									✓	
<input type="checkbox"/> ปกติ <input checked="" type="checkbox"/> น้อย	ปานกลาง											
<input type="checkbox"/> ปานกลาง <input type="checkbox"/> มาก	มาก											
6.2 ลาดด้านข้าง	ปกติ		✓	✓	✓	✓	✓	✓	✓			<input type="checkbox"/> ไม่มี <input type="checkbox"/> มองไม่เห็น อื่นๆ
	น้อย	✓									✓	
	ปานกลาง											
	มาก											
6.3 ประตูน้ำ/ปากคลอง	ปกติ											<input checked="" type="checkbox"/> ไม่มี <input type="checkbox"/> มองไม่เห็น อื่นๆ
	น้อย											
	ปานกลาง											
	มาก											

5. แผนการดำเนินการแก้ไขของหน่วยงาน

- อยู่ในแผน ..... ปี ลักษณะโครงการ ..... งบประมาณ ..... บาท
- ได้รับงบประมาณแล้ว ..... บาท ลักษณะโครงการ .....
- กำลังปรับปรุงหรือก่อสร้าง  ยังไม่มีในแผน

6. ความเห็นและข้อสังเกตเพิ่มเติม

## 7. รูปประกอบ




### 1. ส่วน Protection เหนือน้ำ

### 2. ส่วนเหนือน้ำ


### 3. ส่วนควบคุม



### 4. ส่วนท้ายน้ำ



### 5. ส่วน Protection ท้ายน้ำ



### 6. ระบบส่งน้ำ

