



การตรวจสอบสภาพฝายและแนวทางแก้ไขปรับปรุงเพื่อเพิ่มประสิทธิภาพฝาย ในพื้นที่จังหวัดเชียงราย







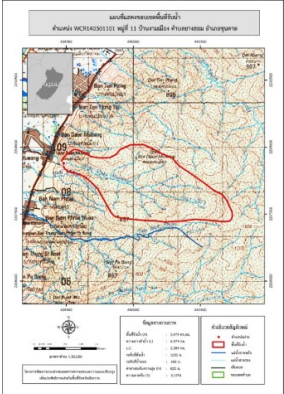
รหัสฝายที่ : WCR140301101

ชื่อฝาย : น้ำตกแดนดง ชื่อลำน้ำ : ห้วยแดนเมือง ลำน้ำสาขาของ : แม่น้ำอิง ประเภทลำน้ำ : ลำห้วย วันที่สำรวจ : 29 เม.ย. 64
 หมู่บ้าน : หมู่ที่ 11 งามเมือง ตำบล : ยางฮ่อม อำเภอ : ขุนตาล จังหวัด : เชียงราย
 ก่อสร้าง เมื่อปี พ.ศ. : - อายุฝาย : มากกว่า 20 ปี หน่วยงานรับผิดชอบ : เทศบาลตำบลยางฮ่อม ไซ้แบบมาตรฐาน : มข.27

| พิกัดฝาย | | | |
|-------------------------------|------------------------|---------------------------|------------------------------------|
| X(UTM) | 638463 | Y(UTM) | 2208634 |
| ลักษณะทั่วไป | | | |
| ประเภทของสันฝาย : ฝายไหลตกตรง | ความสูงสัน : 2.00 เมตร | ความกว้างสัน : 11.50 เมตร | |
| ประตูระบายน้ำ : ไม่มี | ชนิดบานประตู : - | ขนาด (กว้าง*สูง) : - | จำนวน : - ชุด ชนิดเครื่องยกบาน : - |
| อาคารบังคับน้ำ : ไม่มี | | | |
| ระบบส่งน้ำ : ไม่มี | ลักษณะคลอง : - | ขนาดกันคลองกว้าง : - เมตร | ความยาวประมาณ : - กิโลเมตรเมตร |
| ข้อมูลประวัติการซ่อม : | | | |
| ปี พ.ศ. | รายการซ่อม | หน่วยงาน | หมายเหตุ |
| | | | |

ผลการตรวจสอบสภาพฝาย

| สภาพฝายของแต่ละองค์ประกอบ (Element) | | | |
|--|---|--|---|
| 1. ส่วนป้องกันเหนือน้ำ : ไม่มี | ตะกอนมีมาก | 2. ส่วนเหนือน้ำ : ไม่มี | ตะกอนมีมาก |
| 3. ส่วนควบคุมน้ำ : <input checked="" type="checkbox"/> ดี <input type="checkbox"/> ค่อนข้างดี <input type="checkbox"/> ปานกลาง <input type="checkbox"/> ทรุดโทรม | | 4. ส่วนท้ายน้ำ : <input checked="" type="checkbox"/> ดี <input type="checkbox"/> ค่อนข้างดี <input type="checkbox"/> ปานกลาง <input type="checkbox"/> ทรุดโทรม | |
|  |  |  |  |
| 5. ส่วนป้องกันท้ายน้ำ : ไม่มี | ไม่มีตะกอน | 6. ระบบส่งน้ำ : ไม่มี | |

| พื้นที่รับน้ำของฝายและข้อมูลประกอบ | สภาพโดยรวมของฝายและแนวทางแก้ไขปรับปรุงเบื้องต้น |
|--|---|
|  <p>ข้อมูลพื้นที่รับน้ำของฝาย A = 3.979 ตารางกิโลเมตร L = 4.579 กิโลเมตร LC = 2.289 กิโลเมตร H = 820 เมตร s = 0.179 c = 0 I = 0 มิลลิเมตร/ชั่วโมง Return period = 500 ปี อัตราการไหลสูงสุด = 0.25 ลบ.ม./วินาที</p> | <p>สภาพโดยรวมของฝาย</p> <p>ส่วนควบคุมน้ำ : มีสภาพปกติมีวัชพืชขึ้นน้อย ส่วนท้ายน้ำ : มีสภาพปกติมีวัชพืชขึ้นน้อย</p> <p>แนวทางแก้ไขปรับปรุงเบื้องต้น</p> <p>ส่วนควบคุมน้ำ : กำจัดวัชพืชออก ขุดลอกเอาตะกอนออก</p> <p>วางมาตรการกำจัดวัชพืชตามระยะเวลาที่เหมาะสม ส่วนท้ายน้ำ : กำจัดวัชพืชออก ขุดลอกเอาตะกอนออก และวางมาตรการกำจัดวัชพืชตามระยะเวลาที่เหมาะสม</p> |