



การตรวจสอบสภาพฝายและแนวทางแก้ไขปรับปรุงเพื่อเพิ่มประสิทธิภาพฝาย ในพื้นที่จังหวัดเชียงราย









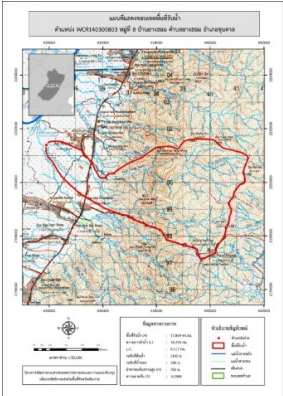
รหัสฝายที่ : WCR140300803

ชื่อฝาย : หุ่นฮวก ชื่อลำน้ำ : ห้วยสักน้อย ลำน้ำสาขาของ : แม่น้ำอิง ประเภทลำน้ำ : ลำห้วย วันที่สำรวจ : 29 เม.ย. 64  
 หมู่บ้าน : หมู่ที่ 8 ยางหอม ตำบล : ยางหอม อำเภอ : ขุนตาล จังหวัด : เชียงราย  
 ก่อสร้าง เมื่อปี พ.ศ. : - อายุฝาย : มากกว่า 20 ปี หน่วยงานรับผิดชอบ : เทศบาลตำบลยางหอม ใช้งบประมาณ : ไม่ทราบ

พิกัดฝาย			
X(UTM)	633891	Y(UTM)	2201410
ลักษณะทั่วไป			
ประเภทของสันฝาย : ฝายไหลตกตรง	ความสูงสัน : 1.50 เมตร	ความกว้างสัน : 20.00 เมตร	
ประตูระบายน้ำ : มี	ชนิดบานประตู : บานตรง	ขนาด (กว้าง*สูง) : 1.20*1.00	จำนวน : 4 ชุด ชนิดเครื่องยกบาน : -
อาคารบังคับน้ำ : มี			
ระบบส่งน้ำ : มี	ลักษณะคลอง : คลองดิน	ขนาดกันคลองกว้าง : 0.80 เมตร	ความยาวประมาณ : 3.00 กิโลเมตรเมตร
ข้อมูลประวัติการซ่อม :			
ปี พ.ศ.	รายการซ่อม	หน่วยงาน	หมายเหตุ

ผลการตรวจสอบสภาพฝาย

สภาพฝายของแต่ละองค์ประกอบ (Element)			
1. ส่วนป้องกันเหนือน้ำ : ไม่มี	ตะกอนมีมาก	2. ส่วนเหนือน้ำ : ไม่มี	ตะกอนมีมาก
3. ส่วนควมคุมน้ำ : <input checked="" type="checkbox"/> ดี <input type="checkbox"/> ค่อนข้างดี <input type="checkbox"/> ปานกลาง <input type="checkbox"/> ทรุดโทรม		4. ส่วนท้ายน้ำ : <input checked="" type="checkbox"/> ดี <input type="checkbox"/> ค่อนข้างดี <input type="checkbox"/> ปานกลาง <input type="checkbox"/> ทรุดโทรม	
 		 	
5. ส่วนป้องกันท้ายน้ำ : ไม่มี	ตะกอนมีน้อย	6. ระบบส่งน้ำ : <input checked="" type="checkbox"/> ดี <input type="checkbox"/> ค่อนข้างดี <input type="checkbox"/> ปานกลาง <input type="checkbox"/> ทรุดโทรม	ตะกอนมีปานกลาง
		 	

พื้นที่รับน้ำของฝายและข้อมูลประกอบ	สภาพโดยรวมของฝายและแนวทางแก้ไขปรับปรุงเบื้องต้น
 <p>ข้อมูลพื้นที่รับน้ำของฝาย                      A = 17.809 ตารางกิโลเมตร                      L = 18.235 กิโลเมตร                      LC = 9.117 กิโลเมตร                      H = 700 เมตร                      s = 0.038                      c = 0.1                      I = 35 มิลลิเมตร/ชั่วโมง                      Return period = 20 ปี                      อัตราการไหลสูงสุด = 17.328 ลบ.ม./วินาที</p>	<p>สภาพโดยรวมของฝาย</p> <p>ส่วนควมคุมน้ำ : มีสภาพปกติมีวัชพืชขึ้นน้อย ส่วนท้ายน้ำ : มีสภาพปกติมีวัชพืชขึ้นน้อย ระบบส่งน้ำ : มีการกัดเซาะน้อยบริเวณปากคลองส่งน้ำ และมีวัชพืชขึ้นเล็กน้อย</p> <p>แนวทางแก้ไขปรับปรุงเบื้องต้น</p> <p>ส่วนควมคุมน้ำ : กำจัดวัชพืชออก ขุดลอกเอาตะกอนออก                      วางมาตรการกำจัดวัชพืชตามระยะเวลาที่เหมาะสมเหมาะสม ส่วนท้ายน้ำ : กำจัดวัชพืชออก ขุดลอกเอาตะกอนออก และวางมาตรการกำจัดวัชพืชตามระยะเวลาที่เหมาะสมเหมาะสม ระบบส่งน้ำ : ก่อสร้างประตูระบายน้ำใหม่ เพื่อป้องกันการกัดเซาะบริเวณปากคลองส่งน้ำ</p>