



การตรวจสอบสภาพฝายและแนวทางแก้ไขปรับปรุงเพื่อเพิ่มประสิทธิภาพฝาย ในพื้นที่จังหวัดเชียงราย



รหัสฝายที่ : WCR140201202

ชื่อฝาย :- ชื่อลำน้ำ : ห้วยตาล ลำน้ำสาขาของ : แม่น้ำอิง/แม่น้ำโขง ประเภทลำน้ำ : ลำห้วย วันที่สำรวจ : 29 เม.ย. 64

หมู่บ้าน : หมู่ที่ 12 ตำบลประชาสันติ ตำบล : ป่าตาล อำเภอ : ขุนตาล จังหวัด : เชียงราย





ก่อสร้าง เมื่อปี พ.ศ. : 2557 อายุฝาย : 6 หน่วยงานรับผิดชอบ : เทศบาลตำบลป่าตาล ใช้แบบมาตรฐาน : มข.27

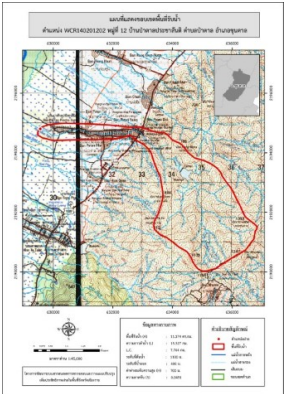
พิกัดฝาย			
X(UTM)	629521	Y(UTM)	2194756

ลักษณะทั่วไป			
ประเภทของสันฝาย : ฝายไหลตกตรง	ความสูงสัน : 1.60 เมตร	ความกว้างสัน : 4.00 เมตร	
ประตูระบายน้ำ : ไม่มี	ชนิดบานประตู : -	ขนาด (กว้าง*สูง) : -	จำนวน : - ชุด ชนิดเครื่องยกบาน : -
อาคารบังคับน้ำ : ไม่มี			
ระบบส่งน้ำ : ไม่มี	ลักษณะคลอง : -	ขนาดกันคลองกว้าง : - เมตร	ความยาวประมาณ : - กิโลเมตรเมตร

ปี พ.ศ.	รายการซ่อม	หน่วยงาน	หมายเหตุ

ผลการตรวจสอบสภาพฝาย

สภาพฝายของแต่ละองค์ประกอบ (Element)			
1. ส่วนป้องกันเหนือน้ำ : ไม่มี	ตะกอนมีปานกลาง	2. ส่วนเหนือน้ำ : ไม่มี	ตะกอนมีปานกลาง
3. ส่วนควบคุมน้ำ : <input checked="" type="checkbox"/> ดี <input type="checkbox"/> ค่อนข้างดี <input type="checkbox"/> ปานกลาง <input type="checkbox"/> ทరుดโทรม		4. ส่วนท้ายน้ำ : <input checked="" type="checkbox"/> ดี <input type="checkbox"/> ค่อนข้างดี <input type="checkbox"/> ปานกลาง <input type="checkbox"/> ทรุดโทรม	
			
5. ส่วนป้องกันท้ายน้ำ : ไม่มี	ตะกอนมีน้อย	6. ระบบส่งน้ำ : ไม่มี	

พื้นที่รับน้ำของฝายและข้อมูลประกอบ	สภาพโดยรวมของฝายและแนวทางแก้ไขปรับปรุงเบื้องต้น
 <p><b>ข้อมูลพื้นที่รับน้ำของฝาย</b>                      A = 11.374 ตารางกิโลเมตร                      L = 15.527 กิโลเมตร                      LC = 7.763 กิโลเมตร                      H = 700 เมตร                      s = 0.045                      c = 0                      I = 0 มิลลิเมตร/ชั่วโมง                      Return period = 100 ปี                      อัตราการไหลสูงสุด = 0.855 ลบ.ม./วินาที</p>	<p><b>สภาพโดยรวมของฝาย</b>                      ส่วนควบคุมน้ำ : มีสภาพปกติมีวัชพืชขึ้นน้อย มีการถมดินทำทางข้ามเข้าพื้นที่เกษตร ส่วนท้ายน้ำ : มีสภาพปกติมีวัชพืชขึ้นน้อย</p> <p><b>แนวทางแก้ไขปรับปรุงเบื้องต้น</b>                      ส่วนควบคุมน้ำ : กำจัดวัชพืชออก ขุดลอกเอาตะกอนออก และดินที่ถมออกก่อนช่วงฤดูน้ำหลาก                      วางมาตรการกำจัดวัชพืชตามระยะเวลาที่เหมาะสมเหมาะสม ส่วนท้ายน้ำ : กำจัดวัชพืชออก ขุดลอกเอาตะกอนออก และวางมาตรการกำจัดวัชพืชตามระยะเวลาที่เหมาะสมเหมาะสม</p>