





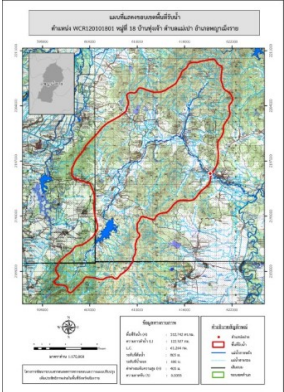


ชื่อฝาย : ประชาอาสา ชื่อลำน้ำ : น้ำตัก ลำน้ำสาขาของ : แม่น้ำอิง/แม่น้ำโขง ประเภทลำน้ำ : แม่น้ำสาขา วันที่สำรวจ : 29 เม.ย. 64
 หมู่บ้าน : หมู่ที่ 18 หุ่นเจ้า ตำบล : แม่เปา อำเภอ : พญาเม็งราย จังหวัด : เชียงราย
 ก่อสร้าง เมื่อปี พ.ศ. : - อายุฝาย : มากกว่า30ปี หน่วยงานรับผิดชอบ : อบต.แม่เปา ไซ้แบบมาตรฐาน : มข.27

| พิกัดฝาย | | | |
|-------------------------------|------------------------|---------------------------|---------------------------------------|
| X(UTM) | 619278 | Y(UTM) | 2195513 |
| ลักษณะทั่วไป | | | |
| ประเภทของสันฝาย : ฝายไหลตกตรง | ความสูงสัน : 1.50 เมตร | ความกว้างสัน : 17.00 เมตร | |
| ประตูระบายน้ำ : ไม่มี | ชนิดบานประตู : - | ขนาด (กว้าง*สูง) : - | จำนวน : - ชุด ชนิดเครื่องยกบาน : - |
| อาคารบังคับน้ำ : ไม่มี | | | |
| ระบบส่งน้ำ : ไม่มี | ลักษณะคลอง : - | ขนาดกันคลองกว้าง : - เมตร | ความยาวประมาณ : - กิโลเมตรเมตร |
| ข้อมูลประวัติการซ่อม : | | | |
| ปี พ.ศ. | รายการซ่อม | หน่วยงาน | หมายเหตุ |
| | | | |

ผลการตรวจสอบสภาพฝาย

| สภาพฝายของแต่ละองค์ประกอบ (Element) | | | |
|--|---|--|---|
| 1. ส่วนป้องกันเหนือน้ำ : ไม่มี | ตะกอนมีน้อย | 2. ส่วนเหนือน้ำ : ไม่มี | ตะกอนมีน้อย |
| 3. ส่วนควบคุมน้ำ : <input type="checkbox"/> ดี <input type="checkbox"/> ค่อนข้างดี <input type="checkbox"/> ปานกลาง <input checked="" type="checkbox"/> ทรุดโทรม | | 4. ส่วนท้ายน้ำ : <input type="checkbox"/> ดี <input type="checkbox"/> ค่อนข้างดี <input type="checkbox"/> ปานกลาง <input checked="" type="checkbox"/> ทรุดโทรม | ตะกอนมีน้อย |
|  |  |  |  |
| 5. ส่วนป้องกันท้ายน้ำ : ไม่มี | ตะกอนมีน้อย | 6. ระบบส่งน้ำ : ไม่มี | |

| พื้นที่รับน้ำของฝายและข้อมูลประกอบ | สภาพโดยรวมของฝายและแนวทางแก้ไขปรับปรุงเบื้องต้น |
|---|--|
|  <p>ข้อมูลพื้นที่รับน้ำของฝาย</p> <p>A = 312.742 ตารางกิโลเมตร</p> <p>L = 122.527 กิโลเมตร</p> <p>LC = 61.264 กิโลเมตร</p> <p>H = 405 เมตร</p> <p>s = 0.003</p> <p>Return period = 20 ปี</p> <p>อัตราการไหลสูงสุด = 347.769 ลบ.ม./วินาที</p> | <p>สภาพโดยรวมของฝาย</p> <p>ตัวฝายถูกกัดเซาะพังเสียหายหมดสภาพ</p> <p>แนวทางแก้ไขปรับปรุงเบื้องต้น</p> <p>ควรก่อสร้างใหม่ให้สามารถรองรับปริมาณน้ำสูงสุดได้ โดยมีรายละเอียดตามแบบ</p> |