







ชื่อฝาย : อ้อยอ้าย ชื่อลำน้ำ : น้ำเปา ลำน้ำสาขาของ : ประเภทลำน้ำ : ลำห้วย วันที่สำรวจ : 29 เม.ย. 64
 หมู่บ้าน : หมู่ที่ 12 แม่เปาเหนือ ตำบล : แม่เปา อำเภอ : พญาเม็งราย จังหวัด : เชียงราย
 ก่อสร้าง เมื่อปี พ.ศ. : - อายุฝาย : มากกว่า30ปี หน่วยงานรับผิดชอบ : อบต.แม่เปา ใช้แบบมาตรฐาน : มข.27

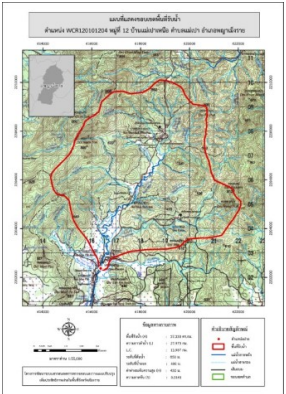
พิกัดฝาย			
X(UTM)	616357	Y(UTM)	2202357

ลักษณะทั่วไป			
ประเภทของสันฝาย : ฝายไหลตกตรง	ความสูงชั้น : 2.00 เมตร	ความกว้างสัน : 16.00 เมตร	
ประตูระบายน้ำ : มี	ชนิดบานประตู : บานตรง	ขนาด (กว้าง*สูง) : 1.40*1.50	จำนวน : 7 ชุด ชนิดเครื่องยกบาน : -
อาคารบังคับน้ำ : ไม่มี			
ระบบส่งน้ำ : ไม่มี	ลักษณะคลอง : -	ขนาดก้นคลองกว้าง : - เมตร	ความยาวประมาณ : - กิโลเมตรเมตร

ปี พ.ศ.	รายการซ่อม	หน่วยงาน	หมายเหตุ

ผลการตรวจสอบสภาพฝาย

สภาพฝายของแต่ละองค์ประกอบ (Element)			
1. ส่วนป้องกันเหนือน้ำ : ไม่มี	ตะกอนมีปานกลาง	2. ส่วนเหนือน้ำ : ไม่มี	ตะกอนมีปานกลาง
3. ส่วนควบคุมน้ำ : <input type="checkbox"/> ดี <input type="checkbox"/> ค่อนข้างดี <input checked="" type="checkbox"/> ปานกลาง <input type="checkbox"/> ทรุดโทรม		4. ส่วนท้ายน้ำ : <input type="checkbox"/> ดี <input checked="" type="checkbox"/> ค่อนข้างดี <input type="checkbox"/> ปานกลาง <input type="checkbox"/> ทรุดโทรม	ตะกอนมีน้อย
			
5. ส่วนป้องกันท้ายน้ำ : ไม่มี	ตะกอนมีน้อย	6. ระบบส่งน้ำ : ไม่มี	

พื้นที่รับน้ำของฝายและข้อมูลประกอบ	สภาพโดยรวมของฝายและแนวทางแก้ไขปรับปรุงเบื้องต้น
 <p>ข้อมูลพื้นที่รับน้ำของฝาย A = 37.33 ตารางกิโลเมตร L = 27.973 กิโลเมตร LC = 13.986 กิโลเมตร H = 450 เมตร s = 0.016 Return period = 20 ปี อัตราการไหลสูงสุด = 36.322 ลบ.ม./วินาที</p>	<p>สภาพโดยรวมของฝาย</p> <p>ส่วนควบคุมน้ำ : มีการกัดเซาะ ทรุดตัว แตกกร้าว มีรูโพรง รั่ว และเคลื่อนตัวค่อนข้างมาก มีวัชพืชขึ้นน้อย ส่วนท้ายน้ำ : มีการกัดเซาะ ทรุดตัว แตกกร้าว มีรูโพรง รั่ว และเคลื่อนตัวน้อย มีวัชพืชขึ้นน้อย</p> <p>แนวทางแก้ไขปรับปรุงเบื้องต้น</p> <p>เนื่องจากสภาพฝายค่อนข้างเก่า และได้รับความเสียหายมาก ไม่เหมาะแก่การซ่อมแซม ควรรื้อถอนและก่อสร้างใหม่ให้สามารถรองรับปริมาณน้ำหลากสูงสุดได้</p>