



การตรวจสภาพฝายและแนวทางแก้ไขปรับปรุงเพื่อเพิ่มประสิทธิภาพฝาย ในพื้นที่จังหวัดเชียงราย



รหัสฝายที่ : WCR110600802









ชื่อฝาย : พลังไฟฟ้าหมู่ 8 (2)      ชื่อลำน้ำ : ห้วยกิน      ลำน้ำสาขาของ :      ประเภทลำน้ำ : ลำห้วย      วันที่สำรวจ : 19 พ.ค. 64  
 หมู่บ้าน : หมู่ที่ 8 ปางมะกาด      ตำบล : แม่เจดีย์      อำเภอ : เวียงป่าเป้า      จังหวัด : เชียงราย      น้ำแม่เจดีย์/แม่น้ำลาว/แม่น้ำกอก  
 ก่อสร้าง เมื่อปี พ.ศ. : 2556      อายุฝาย : 8      หน่วยงานรับผิดชอบ :      ออกแบบเอง  
 กรมพัฒนาพลังงานทดแทนและอนุรักษ์พลังงาน

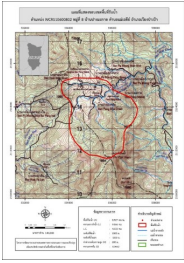
พิกัดฝาย			
X(UTM)	535939	Y(UTM)	2114889

ลักษณะทั่วไป			
ประเภทของสันฝาย : ฝายไหลตกตรง	ความสูงสัน : 1.80 เมตร	ความกว้างสัน : 8.00 เมตร	
ประตูระบายน้ำ : มี	ชนิดบานประตู : บานตรง	ขนาด (กว้าง*สูง) : 1.00*1.00	จำนวน : 1 ชุด      ชนิดเครื่องยกบาน : เครื่องกว้านคันชัก
อาคารบังคับน้ำ : มี	แบบปิด : ฝั้งซ้าย	ขนาดฝายต่อปิด : 0.30 เมตร	ความยาวท่อ : 1000 เมตร      ระดับธรณีประตู : -
ระบบส่งน้ำ : มี	ลักษณะคลอง : -	ขนาดกันคลองกว้าง : - เมตร	ความยาวประมาณ : 1.00 กิโลเมตรเมตร
ข้อมูลประวัติการซ่อม :			

ปี พ.ศ.	รายการซ่อม	หน่วยงาน	หมายเหตุ

ผลการตรวจสอบสภาพฝาย

สภาพฝายของแต่ละองค์ประกอบ (Element)			
1. ส่วนป้องกันเหนือน้ำ : ไม่มี	ตะกอนมีปานกลาง	2. ส่วนเหนือน้ำ : <input checked="" type="checkbox"/> ดี <input type="checkbox"/> ค่อนข้างดี <input type="checkbox"/> ปานกลาง <input type="checkbox"/> ทรุดโทรม	ตะกอนมีปานกลาง
		 	
3. ส่วนควบคุมน้ำ : <input checked="" type="checkbox"/> ดี <input type="checkbox"/> ค่อนข้างดี <input type="checkbox"/> ปานกลาง <input type="checkbox"/> ทรุดโทรม		4. ส่วนท้ายน้ำ : <input checked="" type="checkbox"/> ดี <input type="checkbox"/> ค่อนข้างดี <input type="checkbox"/> ปานกลาง <input type="checkbox"/> ทรุดโทรม	ตะกอนมีน้อย
 		 	
5. ส่วนป้องกันท้ายน้ำ : ไม่มี	ตะกอนมีน้อย	6. ระบบส่งน้ำ : <input checked="" type="checkbox"/> ดี <input type="checkbox"/> ค่อนข้างดี <input type="checkbox"/> ปานกลาง <input type="checkbox"/> ทรุดโทรม	
		 	

พื้นที่รับน้ำของฝายและข้อมูลประกอบ	สภาพโดยรวมของฝายและแนวทางแก้ไขปรับปรุงเบื้องต้น
 <p>ข้อมูลพื้นที่รับน้ำของฝาย</p> <p>A = 8.927 ตารางกิโลเมตร</p> <p>L = 9.066 กิโลเมตร</p> <p>LC = 4.533 กิโลเมตร</p> <p>H = 600 เมตร</p> <p>s = 0.066</p> <p>c = 0.1</p> <p>I = 40 มิลลิเมตร/ชั่วโมง</p> <p>Return period = 20 ปี</p> <p>อัตราการไหลสูงสุด = 9.927 ลบ.ม./วินาที</p>	<p>สภาพโดยรวมของฝาย</p> <p>ส่วนเหนือน้ำ : มีสภาพปกติ ส่วนควมคุมน้ำ : มีสภาพปกติ ส่วนท้ายน้ำ : มีสภาพปกติ ระบบส่งน้ำ เป็นท่อส่งน้ำไปยังโรงผลิตไฟฟ้า (ปัจจุบันไม่ได้ใช้งานแล้ว)</p> <p>แนวทางแก้ไขปรับปรุงเบื้องต้น</p> <p>ตัวฝายมีสภาพปกติ ควรกำจัดวัชพืชออก ขุดลอกเอาตะกอนออกและวางมาตรการกำจัดวัชพืชตามระยะเวลาที่เหมาะสมเหมาะสม</p>