



การตรวจสภาพฝายและแนวทางแก้ไขปรับปรุงเพื่อเพิ่มประสิทธิภาพฝาย ในพื้นที่จังหวัดเชียงราย



รหัสฝายที่ : WCR051200403

ชื่อฝาย : -      ชื่อลำน้ำ : ร่องคุด      ลำน้ำสาขาของ :      ประเภทลำน้ำ : ลำห้วย      วันที่สำรวจ : 19 เม.ย. 64  
 แม้อ่าง/น้ำพุ/แม่น้ำอิง

หมู่บ้าน : หมู่ที่ 4 ป่าสักเหนือ      ตำบล : แม่เย็น      อำเภอ : พาน      จังหวัด : เชียงราย






ก่อสร้าง เมื่อปี พ.ศ. : -      อายุฝาย : มากกว่า10ปี      หน่วยงานรับผิดชอบ : อบต.แม่เย็น      ไซ้แบบมาตรฐาน : มข.27

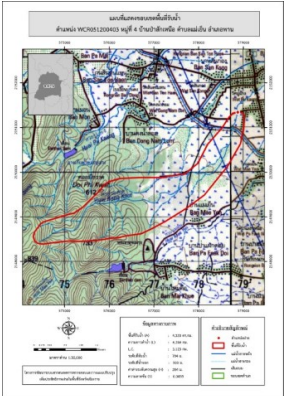
พิกัดฝาย			
X(UTM)	578897	Y(UTM)	2151360

ลักษณะทั่วไป			
ประเภทของสันฝาย : ฝายไหลตกตรง	ความสูงชั้น : 1.00 เมตร	ความกว้างสัน : 7.00 เมตร	
ประตูระบายน้ำ : มี	ชนิดบานประตู : บานตรง	ขนาด (กว้าง*สูง) : 1.50*1.00	จำนวน : 4 ชุด    ชนิดเครื่องยกบาน : -
อาคารบังคับน้ำ : มี			
ระบบส่งน้ำ : มี	ลักษณะคลอง : คลองดิน	ขนาดกันคลองกว้าง : 1.00 เมตร	ความยาวประมาณ : 2.00 กิโลเมตรเมตร

ข้อมูลประวัติการซ่อม :			
ปี พ.ศ.	รายการซ่อม	หน่วยงาน	หมายเหตุ

ผลการตรวจสอบสภาพฝาย

สภาพฝายของแต่ละองค์ประกอบ (Element)			
1. ส่วนป้องกันเหนือน้ำ : ไม่มี	ตะกอนมีปานกลาง	2. ส่วนเหนือน้ำ : ไม่มี	ตะกอนมีปานกลาง
3. ส่วนควบคุมน้ำ : <input checked="" type="checkbox"/> ดี <input type="checkbox"/> ค่อนข้างดี <input type="checkbox"/> ปานกลาง <input type="checkbox"/> ทรุดโทรม		4. ส่วนท้ายน้ำ : <input checked="" type="checkbox"/> ดี <input type="checkbox"/> ค่อนข้างดี <input type="checkbox"/> ปานกลาง <input type="checkbox"/> ทรุดโทรม	
			
5. ส่วนป้องกันท้ายน้ำ : ไม่มี	ตะกอนมีน้อย	6. ระบบส่งน้ำ : <input checked="" type="checkbox"/> ดี <input type="checkbox"/> ค่อนข้างดี <input type="checkbox"/> ปานกลาง <input type="checkbox"/> ทรุดโทรม	ตะกอนมีน้อย
			

พื้นที่รับน้ำของฝายและข้อมูลประกอบ	สภาพโดยรวมของฝายและแนวทางแก้ไขปรับปรุงเบื้องต้น
 <p>ข้อมูลพื้นที่รับน้ำของฝาย</p> <p>A = 4.32 ตารางกิโลเมตร</p> <p>L = 6.246 กิโลเมตร</p> <p>LC = 3.123 กิโลเมตร</p> <p>H = 284 เมตร</p> <p>s = 0.045</p> <p>c = 0.1</p> <p>I = 75 มิลลิเมตร/ชั่วโมง</p> <p>Return period = 20 ปี</p> <p>อัตราการไหลสูงสุด = 9.007 ลบ.ม./วินาที</p>	<p>สภาพโดยรวมของฝาย</p> <p>ส่วนควบคุมน้ำ : โดยรวมมีสภาพปกติ มีการรั่วซึมมีน้อย มีวัชพืชขึ้นน้อย ส่วนท้ายน้ำ : มีสภาพปกติ มีวัชพืชขึ้นน้อย ระบบส่งน้ำ : มีสภาพปกติ มีวัชพืชขึ้นน้อย</p> <p>แนวทางแก้ไขปรับปรุงเบื้องต้น</p> <p>วางมาตรการขุดลอกเอาตะกอนออก และกำจัดวัชพืชตามระยะเวลาที่เหมาะสม</p>