



การตรวจสอบสภาพฝายและแนวทางแก้ไขปรับปรุงเพื่อเพิ่มประสิทธิภาพฝาย ในพื้นที่จังหวัดเชียงราย



รหัสฝายที่ : WCR051000501





ชื่อฝาย : ประตุน้ำ      ชื่อลำน้ำ : ร่องธาร      ลำน้ำสาขาของ :      ประเภทลำน้ำ : ลำเหมือง      วันที่สำรวจ : 23 เม.ย. 64  
 หมู่บ้าน : หมู่ที่ 5 ห้วยทรายขาว      ตำบล : ทรายขาว      อำเภอ : พาน      จังหวัด : เชียงราย  
 ก่อสร้าง เมื่อปี พ.ศ. : 2564      อายุฝาย : -      หน่วยงานรับผิดชอบ : อบต.ทรายขาว      ออกแบบเอง

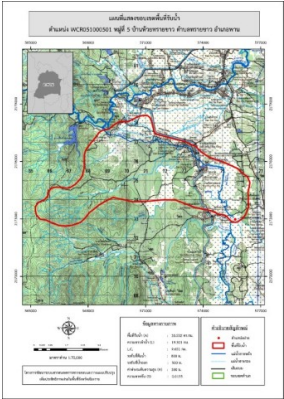
พิกัดฝาย			
X(UTM)	575652	Y(UTM)	2172943

ลักษณะทั่วไป			
ประเภทของสันฝาย : ฝายประตูระบาย	ความสูงสัน : เมตร	ความกว้างสัน : เมตร	
ประตูระบายน้ำ : มี      ชนิดบานประตู : -	ขนาด (กว้าง*สูง) : -	จำนวน : - ชุด      ชนิดเครื่องยกบาน : -	
อาคารบังคับน้ำ : มี			
ระบบส่งน้ำ : มี      ลักษณะคลอง : คลองดิน	ขนาดกันคลองกว้าง : 1.50 เมตร	ความยาวประมาณ : 5.00 กิโลเมตรเมตร	

ปี พ.ศ.	รายการซ่อม	หน่วยงาน	หมายเหตุ

ผลการตรวจสอบสภาพฝาย

สภาพฝายของแต่ละองค์ประกอบ (Element)			
1. ส่วนป้องกันเหนือน้ำ : ไม่มี		2. ส่วนเหนือน้ำ : ไม่มี	
3. ส่วนควบคุมน้ำ : <input checked="" type="checkbox"/> ดี <input type="checkbox"/> ค่อนข้างดี <input type="checkbox"/> ปานกลาง <input type="checkbox"/> ทรุดโทรม			4. ส่วนท้ายน้ำ : ไม่มี
5. ส่วนป้องกันท้ายน้ำ : ไม่มี			

พื้นที่รับน้ำของฝายและข้อมูลประกอบ	สภาพโดยรวมของฝายและแนวทางแก้ไขปรับปรุงเบื้องต้น
 <p>ข้อมูลพื้นที่รับน้ำของฝาย                      A = 33.551 ตารางกิโลเมตร                      L = 19.301 กิโลเมตร                      LC = 9.65 กิโลเมตร                      H = 300 เมตร                      s = 0.016                      Return period = 20 ปี                      อัตราการไหลสูงสุด = 41.973 ลบ.ม./วินาที</p>	<p>สภาพโดยรวมของฝาย                      อยู่ระหว่างการก่อสร้าง                      แนวทางแก้ไขปรับปรุงเบื้องต้น                      -</p>