



ชื่อฝาย :- ชื่อลำน้ำ : ห้วยชมพู ลำน้ำสาขาของ : ประเภทลำน้ำ : ลำห้วย วันที่สำรวจ : 27 เม.ย. 64  
 หมู่บ้าน : หมู่ที่ 12 ร่องบอน ตำบล : ม่วงคำ อำเภอ : พาน จังหวัด : เชียงราย  
 ก่อสร้าง เมื่อปี พ.ศ. : - อายุฝาย : มากกว่า34ปี หน่วยงานรับผิดชอบ : ออกแบบเอง ก่อสร้างเองโดยใช้แรงงานชาวบ้าน ใช้งบของ :  
 ที่ว่าการอำเภอเมืองพาน ที่ว่าการอำเภอเมืองพาน

พิกัดฝาย			
X(UTM)	575755	Y(UTM)	2153716







**ลักษณะทั่วไป**

ประเภทของสันฝาย : ฝายไหลตกตรง ความสูงชัน : 2.00 เมตร ความกว้างสัน : 8.50 เมตร  
 ประตูระบายน้ำ : มี ชนิดบานประตู : บานตรง ขนาด (กว้าง\*สูง) : 2.00\*0.80 จำนวน : 1 ชุด ชนิดเครื่องยกบาน : -  
 อาคารบังคับน้ำ : มี  
 ระบบส่งน้ำ : มี ลักษณะคลอง : คลองดิน ขนาดกันคลองกว้าง : 1.00 เมตร ความยาวประมาณ : 0.80 กิโลเมตรเมตร  
 ข้อมูลประวัติการซ่อม :

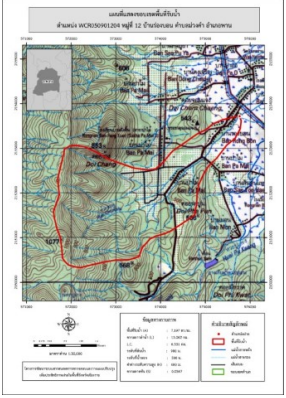
ปี พ.ศ.	รายการซ่อม	หน่วยงาน	หมายเหตุ

**ผลการตรวจสอบสภาพฝาย**

**สภาพฝายของแต่ละองค์ประกอบ (Element)**

1. ส่วนป้องกันเหนือน้ำ : ไม่มี	ตะกอนมีปานกลาง	2. ส่วนเหนือน้ำ : ไม่มี	ตะกอนมีปานกลาง
3. ส่วนควมคุมน้ำ : <input checked="" type="checkbox"/> ดี <input type="checkbox"/> ค่อนข้างดี <input type="checkbox"/> ปานกลาง <input type="checkbox"/> ทรุดโทรม		4. ส่วนท้ายน้ำ : <input checked="" type="checkbox"/> ดี <input type="checkbox"/> ค่อนข้างดี <input type="checkbox"/> ปานกลาง <input type="checkbox"/> ทรุดโทรม	ตะกอนมีน้อย
			
5. ส่วนป้องกันท้ายน้ำ : ไม่มี	ตะกอนมีน้อย	6. ระบบส่งน้ำ : <input checked="" type="checkbox"/> ดี <input type="checkbox"/> ค่อนข้างดี <input type="checkbox"/> ปานกลาง <input type="checkbox"/> ทรุดโทรม	ตะกอนมีน้อย
			

**พื้นที่รับน้ำของฝายและข้อมูลประกอบ**      **สภาพโดยรวมของฝายและแนวทางแก้ไขปรับปรุงเบื้องต้น**

 <p><b>ข้อมูลพื้นที่รับน้ำของฝาย</b>                  A = 7.197 ตารางกิโลเมตร                  L = 13.062 กิโลเมตร                  LC = 6.531 กิโลเมตร                  H = 480 เมตร                  s = 0.037                  c = 0.1                  I = 30 มิลลิเมตร/ชั่วโมง                  Return period = 20 ปี                  อัตราการไหลสูงสุด = 6.003 ลบ.ม./วินาที</p>	<p><b>สภาพโดยรวมของฝาย</b>                  ส่วนควมคุมน้ำ : มีสภาพปกติ มีวัชพืชขึ้นปานกลาง ส่วนท้ายน้ำ : โดยรวมมีสภาพปกติ มีการกัดเซาะปานกลางมีวัชพืชขึ้นน้อย ระบบส่งน้ำ : โดยรวมมีสภาพปกติ มีการกัดเซาะเล็กน้อย มีวัชพืชขึ้นน้อย  <b>แนวทางแก้ไขปรับปรุงเบื้องต้น</b>                  โดยรวมมีสภาพปกติ ดังนั้นควรกำจัดวัชพืชออก ขุดลอกเอาตะกอนออก และวางมาตรการกำจัดวัชพืชตามระยะเวลาที่เหมาะสม</p>
---	---