









ชื่อฝาย : - ชื่อลำน้ำ : แม่น้ำกว๊าน
 สำนักสาขาของ : ประเภทลำน้ำ : แม่น้ำสาขา วันที่สำรวจ : 23 เม.ย. 64
 น้ำพุ/แม่น้ำอิงแม่น้ำโขง
 หมู่บ้าน : หมู่ที่ 17 ท่งทองกวาว ตำบล : สันมะเค็ด อำเภอ : พาน จังหวัด : เชียงราย
 ก่อสร้าง เมื่อปี พ.ศ. : - อายุฝาย : มากกว่า20ปี หน่วยงานรับผิดชอบ : อบต.แม่จ้อ ไซ้แบบมาตรฐาน : มข.27

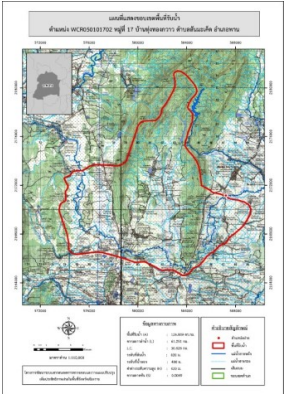
พิกัดฝาย			
X(UTM)	587199	Y(UTM)	2171094

ลักษณะทั่วไป			
ประเภทของสันฝาย : ฝายไหลตกตรง	ความสูงสัน : 1.20 เมตร	ความกว้างสัน : 18.00 เมตร	
ประตูระบายน้ำ : มี	ชนิดบานประตู : บานตรง	ขนาด (กว้าง*สูง) : 1.50*1.50	จำนวน : 11 ชุด ชนิดเครื่องยกบาน : -
อาคารบังคับน้ำ : ไม่มี			
ระบบส่งน้ำ : ไม่มี	ลักษณะคลอง : -	ขนาดกันคลองกว้าง : - เมตร	ความยาวประมาณ : - กิโลเมตรเมตร

ปี พ.ศ.	รายการซ่อม	หน่วยงาน	หมายเหตุ

ผลการตรวจสอบสภาพฝาย

สภาพฝายของแต่ละองค์ประกอบ (Element)			
1. ส่วนป้องกันเหนือน้ำ : ไม่มี	ตะกอนมีมาก	2. ส่วนเหนือน้ำ : ไม่มี	ตะกอนมีมาก
3. ส่วนควบคุมน้ำ : <input type="checkbox"/> ดี <input checked="" type="checkbox"/> ค่อนข้างดี <input type="checkbox"/> ปานกลาง <input type="checkbox"/> ทรุดโทรม		4. ส่วนท้ายน้ำ : <input type="checkbox"/> ดี <input checked="" type="checkbox"/> ค่อนข้างดี <input type="checkbox"/> ปานกลาง <input type="checkbox"/> ทรุดโทรม	ตะกอนมีน้อย
			
5. ส่วนป้องกันท้ายน้ำ : <input checked="" type="checkbox"/> ดี <input type="checkbox"/> ค่อนข้างดี <input type="checkbox"/> ปานกลาง <input type="checkbox"/> ทรุดโทรม	ตะกอนมีน้อย	6. ระบบส่งน้ำ : ไม่มี	
			

พื้นที่รับน้ำของฝายและข้อมูลประกอบ	สภาพโดยรวมของฝายและแนวทางแก้ไขปรับปรุงเบื้องต้น
 <p>ข้อมูลพื้นที่รับน้ำของฝาย A = 126.449 ตารางกิโลเมตร L = 61.251 กิโลเมตร LC = 30.625 กิโลเมตร H = 420 เมตร s = 0.007 Return period = 20 ปี อัตราการไหลสูงสุด = 158.188 ลบ.ม./วินาที</p>	<p>สภาพโดยรวมของฝาย</p> <p>ตัวฝายมีการกัดเซาะ และมีรูโหว่ค่อนข้างมากเป็นการกัดเซาะตลอดได้ฝายซึ่งยากต่อการปรับปรุง แนวทางแก้ไขปรับปรุงเบื้องต้น ควรรื้อถอน และก่อสร้างใหม่ให้สามารถรองรับปริมาณน้ำสูงสุดได้</p>