





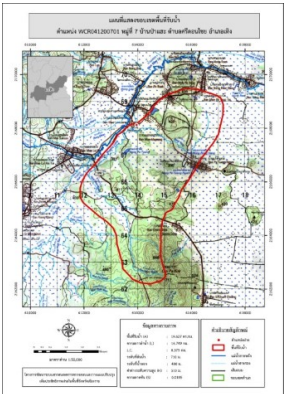


ชื่อฝาย :- ชื่อลำน้ำ : ห้วยแม่ลอย ลำน้ำสาขาของ : แม่น้ำอิง/แม่น้ำโขง ประเภทลำน้ำ : ลำห้วย วันที่สำรวจ : 20 เม.ย. 64
 หมู่บ้าน : หมู่ที่ 7 ป่าแยะ ตำบล : ศรีดอนไชย อำเภอ : เทิง จังหวัด : เชียงราย
 ก่อสร้าง เมื่อปี พ.ศ. : - อายุฝาย : มากกว่า 30 ปี หน่วยงานรับผิดชอบ : อบต.ศรีดอนไชย ไซ้แบบมาตรฐาน : มข.27

| พิกัดฝาย | | | |
|-------------------------------|------------------------|------------------------------|-------------------------------------|
| X(UTM) | 613961 | Y(UTM) | 2168122 |
| ลักษณะทั่วไป | | | |
| ประเภทของสันฝาย : ฝายไหลตกตรง | ความสูงสัน : 2.00 เมตร | ความกว้างสัน : 20.00 เมตร | |
| ประตูระบายน้ำ : มี | ชนิดบานประตู : บานตรง | ขนาด (กว้าง*สูง) : 2.00*1.20 | จำนวน : 10 ชุด ชนิดเครื่องยกบาน : - |
| อาคารบังคับน้ำ : ไม่มี | | | |
| ระบบส่งน้ำ : ไม่มี | ลักษณะคลอง : - | ขนาดกันคลองกว้าง : - เมตร | ความยาวประมาณ : - กิโลเมตรเมตร |
| ข้อมูลประวัติการซ่อม : | | | |
| ปี พ.ศ. | รายการซ่อม | หน่วยงาน | หมายเหตุ |
| | | | |

ผลการตรวจสอบสภาพฝาย

| สภาพฝายของแต่ละองค์ประกอบ (Element) | | | |
|--|---|--|---|
| 1. ส่วนป้องกันเหนือน้ำ : ไม่มี | ตะกอนมีน้อย | 2. ส่วนเหนือน้ำ : ไม่มี | ตะกอนมีปานกลาง |
| 3. ส่วนควบคุมน้ำ : <input checked="" type="checkbox"/> ดี <input type="checkbox"/> ค่อนข้างดี <input type="checkbox"/> ปานกลาง <input type="checkbox"/> ทรุดโทรม | | 4. ส่วนท้ายน้ำ : <input checked="" type="checkbox"/> ดี <input type="checkbox"/> ค่อนข้างดี <input type="checkbox"/> ปานกลาง <input type="checkbox"/> ทรุดโทรม | ตะกอนมีน้อย |
|  |  |  |  |
| 5. ส่วนป้องกันท้ายน้ำ : ไม่มี | ตะกอนมีน้อย | 6. ระบบส่งน้ำ : ไม่มี | |

| พื้นที่รับน้ำของฝายและข้อมูลประกอบ | สภาพโดยรวมของฝายและแนวทางแก้ไขปรับปรุงเบื้องต้น |
|--|--|
|  <p>ข้อมูลพื้นที่รับน้ำของฝาย A = 19.627 ตารางกิโลเมตร L = 16.749 กิโลเมตร LC = 8.375 กิโลเมตร H = 310 เมตร s = 0.019 c = 0.1 I = 45 มิลลิเมตร/ชั่วโมง Return period = 20 ปี อัตราการไหลสูงสุด = 24.553 ลบ.ม./วินาที</p> | <p>สภาพโดยรวมของฝาย</p> <p>ส่วนควบคุมน้ำ : มีการกัดเซาะ แดกร้าว รื้อซิม และมีรูโหว่เล็กน้อย มีวัชพืชขึ้นน้อย ส่วนท้ายน้ำ : มีการกัดเซาะ แดกร้าว รื้อซิม และมีรูโหว่เล็กน้อย</p> <p>แนวทางแก้ไขปรับปรุงเบื้องต้น</p> <p>มีสภาพโดยรวมปกติ มีการกัดเซาะด้านเหนือน้ำ และทำนบน้ำเล็กน้อย ดังนั้นควรกำจัดวัชพืชออก ขุดลอกเอาตะกอนออก และวางมาตรการกำจัดวัชพืชตามระยะเวลาที่เหมาะสม</p> |