



การตรวจสอบสภาพฝายและแนวทางแก้ไขปรับปรุงเพื่อเพิ่มประสิทธิภาพฝาย ในพื้นที่จังหวัดเชียงราย





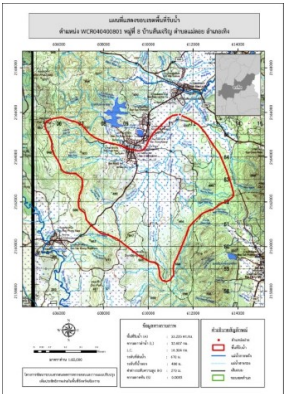
รหัสฝายที่ : WCR040400801

ชื่อฝาย : - ชื่อลำน้ำ : ห้วยฝาย ลำน้ำสาขาของ : ห้วยแมลลอย ประเภทลำน้ำ : ลำห้วย วันที่สำรวจ : 21 เม.ย. 64
 หมู่บ้าน : หมู่ที่ 8 สันเจริญ ตำบล : แมลลอย อำเภอ : เทิง จังหวัด : เชียงราย
 ก่อสร้าง เมื่อปี พ.ศ. : - อายุฝาย : มากกว่า 40 ปี หน่วยงานรับผิดชอบ : อบต.แมลลอย ก่อสร้างเองโดยใช้แรงงานชาวบ้าน ใช้งบของ : หมู่บ้าน

พิกัดฝาย			
X(UTM)	611410	Y(UTM)	2165894
ลักษณะทั่วไป			
ประเภทของสันฝาย : ฝายไหลตกตรง	ความสูงสัน : 1.50 เมตร	ความกว้างสัน : 15.00 เมตร	
ประตูระบายน้ำ : ไม่มี	ชนิดบานประตู : -	ขนาด (กว้าง*สูง) : -	จำนวน : - ชุด ชนิดเครื่องยกบาน : -
อาคารบังคับน้ำ : ไม่มี			
ระบบส่งน้ำ : ไม่มี	ลักษณะคลอง : -	ขนาดกันคลองกว้าง : - เมตร	ความยาวประมาณ : - กิโลเมตรเมตร
ข้อมูลประวัติการซ่อม :			
ปี พ.ศ.	รายการซ่อม	หน่วยงาน	หมายเหตุ

ผลการตรวจสอบสภาพฝาย

สภาพฝายของแต่ละองค์ประกอบ (Element)			
1. ส่วนป้องกันเหนื่อน้ำ : ไม่มี	ตะกอนมีปานกลาง	2. ส่วนเหนื่อน้ำ : ไม่มี	ตะกอนมีปานกลาง
3. ส่วนควบคุมน้ำ : <input type="checkbox"/> ดี <input type="checkbox"/> ค่อนข้างดี <input type="checkbox"/> ปานกลาง <input checked="" type="checkbox"/> ทรุดโทรม		4. ส่วนท้ายน้ำ : ไม่มี	ตะกอนมีปานกลาง
			
5. ส่วนป้องกันท้ายน้ำ : ไม่มี	ตะกอนมีปานกลาง	6. ระบบส่งน้ำ : ไม่มี	

พื้นที่รับน้ำของฝายและข้อมูลประกอบ	สภาพโดยรวมของฝายและแนวทางแก้ไขปรับปรุงเบื้องต้น
 <p>ข้อมูลพื้นที่รับน้ำของฝาย A = 33.235 ตารางกิโลเมตร L = 32.607 กิโลเมตร LC = 16.303 กิโลเมตร H = 270 เมตร s = 0.008 Return period = 500 ปี อัตราการไหลสูงสุด = 2.999 ลบ.ม./วินาที</p>	<p>สภาพโดยรวมของฝาย ถูกกัดเซาะพังเสียหายหมดสภาพ แนวทางแก้ไขปรับปรุงเบื้องต้น ควรรื้อถอน และก่อสร้างใหม่ให้สามารถรองรับปริมาณน้ำสูงสุดได้</p>