



ชื่อฝาย :- ชื่อลำน้ำ : ห้วยบง ลำน้ำสาขาของ : ประเภทลำน้ำ : ลำห้วย วันที่สำรวจ : 22 เม.ย. 64
 ร่องสวน/แม่น้ำอิง/แม่น้ำโขง
 หมู่บ้าน : หมู่ที่ 24 ตุ่มรวงทอง ตำบล : จี้ อำเภอ : เทิง จังหวัด : เชียงราย
 ก่อสร้าง เมื่อปี พ.ศ. : - อายุฝาย : มากกว่า 15 ปี หน่วยงานรับผิดชอบ : เทศบาลตำบลจี้ ใช้แบบมาตรฐาน : ไม่ทราบ

พิกัดฝาย			
X(UTM)	617199	Y(UTM)	2180430

ลักษณะทั่วไป








ประเภทของสันฝาย : ฝายสันกว้าง ความสูงชั้น : 2.50 เมตร ความกว้างสัน : 12.50 เมตร
 ประตูระบายน้ำ : มี ชนิดบานประตู : บานตรง ขนาด (กว้าง*สูง) : 1.00*2.00 จำนวน : 3 ชุด ชนิดเครื่องยกบาน : -
 อาคารบังคับน้ำ : มี แบบเปิด : ฝั่งซ้าย ชนิดบานประตู : - ชนิดเครื่องยกบาน :-
 ระบบส่งน้ำ : มี ลักษณะคลอง : คลองดิน ขนาดกันคลองกว้าง : 1.00 เมตร ความยาวประมาณ : 2.50 กิโลเมตรเมตร

ข้อมูลประวัติการซ่อม :


ปี พ.ศ.	รายการซ่อม	หน่วยงาน	หมายเหตุ

ผลการตรวจสอบสภาพฝาย

สภาพฝายของแต่ละองค์ประกอบ (Element)

1. ส่วนป้องกันเหนือน้ำ : ไม่มี	ตะกอนมีน้อย	2. ส่วนเหนือน้ำ : <input type="checkbox"/> ดี <input type="checkbox"/> ค่อนข้างดี <input checked="" type="checkbox"/> ปานกลาง <input type="checkbox"/> ทรุดโทรม	ตะกอนมีน้อย
 			
3. ส่วนควบคุมน้ำ : <input type="checkbox"/> ดี <input type="checkbox"/> ค่อนข้างดี <input checked="" type="checkbox"/> ปานกลาง <input type="checkbox"/> ทรุดโทรม		4. ส่วนท้ายน้ำ : ไม่มี	ตะกอนมีน้อย
 			
5. ส่วนป้องกันท้ายน้ำ : <input checked="" type="checkbox"/> ดี <input type="checkbox"/> ค่อนข้างดี <input type="checkbox"/> ปานกลาง <input type="checkbox"/> ทรุดโทรม	ตะกอนมีปานกลาง	6. ระบบส่งน้ำ : <input checked="" type="checkbox"/> ดี <input type="checkbox"/> ค่อนข้างดี <input type="checkbox"/> ปานกลาง <input type="checkbox"/> ทรุดโทรม	ตะกอนมีน้อย
		 	

พื้นที่รับน้ำของฝายและข้อมูลประกอบ **สภาพโดยรวมของฝายและแนวทางแก้ไขปรับปรุงเบื้องต้น**

 <p>ข้อมูลพื้นที่รับน้ำของฝาย A = 11.301 ตารางกิโลเมตร L = 15.168 กิโลเมตร LC = 7.584 กิโลเมตร H = 200 เมตร s = 0.013 c = 0.1 I = 90 มิลลิเมตร/ชั่วโมง Return period = 20 ปี อัตราการไหลสูงสุด = 28.276 ลบ.ม./วินาที</p>	<p>สภาพโดยรวมของฝาย ส่วนเหนือน้ำ : มีการกัดเซาะ ทรุดตัว และแตกร้าวน้อย มีรูโหว่ และรั่วปานกลาง มีวัชพืชขึ้นน้อย ส่วนควบคุมน้ำ : มีการกัดเซาะ ทรุดตัว และแตกร้าวน้อย มีรูโหว่ และรั่วปานกลาง มีวัชพืชขึ้นน้อย ส่วนท้ายน้ำ : มีการกัดเซาะ แตกร้าวน้อย มีรูโหว่ และรั่วปานกลาง มีวัชพืชขึ้นน้อย ระบบส่งน้ำ : โดยรวมสภาพปกติ มีวัชพืชขึ้นน้อย</p> <p>แนวทางแก้ไขปรับปรุงเบื้องต้น เนื่องจากสภาพฝายค่อนข้างเก่า ไม่คุ้มค่าในการปรับปรุง และใช้งบประมาณสูง ยังสามารถใช้งานได้นานกว่าจะหมดสภาพ ควรกำจัดวัชพืชออก ขุดลอกเอาตะกอนออก และวางมาตรการกำจัดวัชพืชตามระยะเวลาที่เหมาะสม ดังนั้นหากสามารถก่อสร้างใหม่ได้ควรรื้อถอน และก่อสร้างใหม่ให้สามารถรองรับปริมาณน้ำสูงสุดได้</p>
--	--