



การตรวจสอบสภาพฝายและแนวทางแก้ไขปรับปรุงเพื่อเพิ่มประสิทธิภาพฝาย ในพื้นที่จังหวัดเชียงราย



รหัสฝายที่ : WCR040100301




ชื่อฝาย : - ชื่อลำน้ำ : ห้วยไคร้ ลำน้ำสาขาของ : ประเภทลำน้ำ : ลำห้วย วันที่สำรวจ : 30 เม.ย. 64
 หมู่บ้าน : หมู่ที่ 3 ห้วยไคร้ ตำบล : เวียง อำเภอ : เทิง จังหวัด : เชียงราย
 ก่อสร้าง เมื่อปี พ.ศ. : 2542 อายุฝาย : 22 หน่วยงานรับผิดชอบ : อบต.เวียง ใช้แบบมาตรฐาน : มข.27

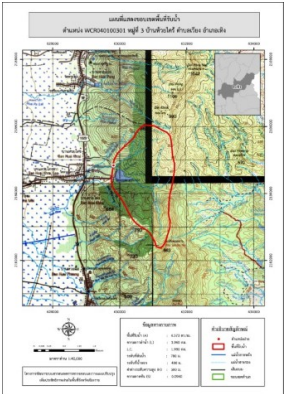
| พิกัดฝาย | | | |
|----------|--------|--------|---------|
| X(UTM) | 629808 | Y(UTM) | 2184809 |

| ลักษณะทั่วไป | | | |
|-------------------------------|-------------------------|------------------------------|---------------------------------------|
| ประเภทของสันฝาย : ฝายไหลตกตรง | ความสูงชั้น : 1.50 เมตร | ความกว้างสัน : 15.00 เมตร | |
| ประตูระบายน้ำ : มี | ชนิดบานประตู : บานตรง | ขนาด (กว้าง*สูง) : 1.30*1.00 | จำนวน : 5 ชุด ชนิดเครื่องยกบาน : - |
| อาคารบังคับน้ำ : ไม่มี | | | |
| ระบบส่งน้ำ : ไม่มี | ลักษณะคลอง : - | ขนาดกันคลองกว้าง : - เมตร | ความยาวประมาณ : - กิโลเมตรเมตร |

| ปี พ.ศ. | รายการซ่อม | หน่วยงาน | หมายเหตุ |
|---------|------------|----------|----------|
| | | | |

ผลการตรวจสอบสภาพฝาย

| สภาพฝายของแต่ละองค์ประกอบ (Element) | | | |
|--|---|--|-------------|
| 1. ส่วนป้องกันเหนือน้ำ : ไม่มี | ตะกอนมีมาก | 2. ส่วนเหนือน้ำ : ไม่มี | ตะกอนมีมาก |
| 3. ส่วนควบคุมน้ำ : <input checked="" type="checkbox"/> ดี <input type="checkbox"/> ค่อนข้างดี <input type="checkbox"/> ปานกลาง <input type="checkbox"/> ทรุดโทรม | | 4. ส่วนท้ายน้ำ : <input type="checkbox"/> ดี <input checked="" type="checkbox"/> ค่อนข้างดี <input type="checkbox"/> ปานกลาง <input type="checkbox"/> ทรุดโทรม | ตะกอนมีน้อย |
|  |  |  | |
| 5. ส่วนป้องกันท้ายน้ำ : ไม่มี | ตะกอนมีมาก | 6. ระบบส่งน้ำ : ไม่มี | |

| พื้นที่รับน้ำของฝายและข้อมูลประกอบ | สภาพโดยรวมของฝายและแนวทางแก้ไขปรับปรุงเบื้องต้น |
|--|---|
|  <p>ข้อมูลพื้นที่รับน้ำของฝาย A = 4.573 ตารางกิโลเมตร L = 3.96 กิโลเมตร LC = 1.98 กิโลเมตร H = 380 เมตร s = 0.096 c = 0.1 I = 35 มิลลิเมตร/ชั่วโมง Return period = 20 ปี อัตราการไหลสูงสุด = 4.449 ลบ.ม./วินาที</p> | <p>สภาพโดยรวมของฝาย ส่วนควบคุมน้ำ : มีสภาพปกติมีวัชพืชขึ้นหนาแน่น ส่วนท้ายน้ำ : มีการกัดเซาะ ทรุดตัว และแตกร่วนน้อย มีวัชพืชขึ้นหนาแน่น</p> <p>แนวทางแก้ไขปรับปรุงเบื้องต้น สภาพโดยรวมปกติยังใช้งานได้ปกติ ดังนั้นควรกำจัดวัชพืชออก ขุดลอกเอาตะกอนออก และวางมาตรการกำจัดวัชพืชตามระยะเวลาที่เหมาะสม</p> |