



การตรวจสอบสภาพฝายและแนวทางแก้ไขปรับปรุงเพื่อเพิ่มประสิทธิภาพฝาย ในพื้นที่จังหวัดเชียงราย



รหัสฝายที่ : WCR011800901



ชื่อฝาย : ห้วยลึก ชื่อลำน้ำ : ห้วยลึก ลำน้ำสาขาของ : ประเภทลำน้ำ : ลำห้วย วันที่สำรวจ : 28 เม.ย. 64
 แม่น้ำลาว/แม่น้ำกก/แม่น้ำโขง
 หมู่บ้าน : หมู่ที่ 9 บ้านเขื่อนแก้ว ตำบล : ท่าสาย อำเภอ : เมืองเชียงราย จังหวัด : เชียงราย
 ก่อสร้าง เมื่อปี พ.ศ. : 2564 อายุฝาย : - หน่วยงานรับผิดชอบ : เทศบาลตำบลท่าสาย ใช้แบบมาตรฐาน : มข.27

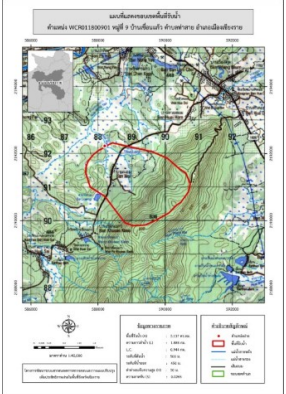
พิกัดฝาย			
X(UTM)	588205	Y(UTM)	2192194

ลักษณะทั่วไป			
ประเภทของสันฝาย : ฝายไหลตกตรง	ความสูงสัน : 2.00 เมตร	ความกว้างสัน : 15.00 เมตร	
ประตูระบายน้ำ : มี	ชนิดบานประตู : -	ขนาด (กว้าง*สูง) : -	จำนวน : - ชุด ชนิดเครื่องยกบาน : -
อาคารบังคับน้ำ : ไม่มี			
ระบบส่งน้ำ : ไม่มี	ลักษณะคลอง : -	ขนาดกันคลองกว้าง : - เมตร	ความยาวประมาณ : - กิโลเมตรเมตร

ปี พ.ศ.	รายการซ่อม	หน่วยงาน	หมายเหตุ

ผลการตรวจสอบสภาพฝาย

สภาพฝายของแต่ละองค์ประกอบ (Element)			
1. ส่วนป้องกันเหนือน้ำ : ไม่มี		2. ส่วนเหนือน้ำ : ไม่มี	
3. ส่วนควบคุมน้ำ : <input checked="" type="checkbox"/> ดี <input type="checkbox"/> ค่อนข้างดี <input type="checkbox"/> ปานกลาง <input type="checkbox"/> ทรุดโทรม		4. ส่วนท้ายน้ำ : ไม่มี	
			
5. ส่วนป้องกันท้ายน้ำ : ไม่มี		6. ระบบส่งน้ำ : ไม่มี	

พื้นที่รับน้ำของฝายและข้อมูลประกอบ	สภาพโดยรวมของฝายและแนวทางแก้ไขปรับปรุงเบื้องต้น
 <p>ข้อมูลพื้นที่รับน้ำของฝาย A = 5.137 ตารางกิโลเมตร L = 1.888 กิโลเมตร LC = 0.944 กิโลเมตร H = 50 เมตร s = 0.026 c = 0.1 l = 100 มิลลิเมตร/ชั่วโมง Return period = 20 ปี อัตราการไหลสูงสุด = 14.28 ลบ.ม./วินาที</p>	<p>สภาพโดยรวมของฝาย อยู่ระหว่างการก่อสร้าง แนวทางแก้ไขปรับปรุงเบื้องต้น อยู่ระหว่างการก่อสร้าง</p>