



การตรวจสอบสภาพฝายและแนวทางแก้ไขปรับปรุงเพื่อเพิ่มประสิทธิภาพฝาย ในพื้นที่จังหวัดเชียงราย



รหัสฝายที่ : WCR011800501



ชื่อฝาย : - ชื่อลำน้ำ : ห้วยลึก ลำน้ำสาขาของ : แม่น้ำลาว/แม่น้ำกก/แม่น้ำโขง ประเภทลำน้ำ : ลำห้วย วันที่สำรวจ : 28 เม.ย. 64
 หมู่บ้าน : หมู่ที่ 5 บ้านหนองยาว ตำบล : ท่าสาย อำเภอ : เมืองเชียงราย จังหวัด : เชียงราย
 ก่อสร้าง เมื่อปี พ.ศ. : - อายุฝาย : มากกว่า20ปี หน่วยงานรับผิดชอบ : เทศบาลตำบลท่าสาย ใช้งบประมาณ : มข.27

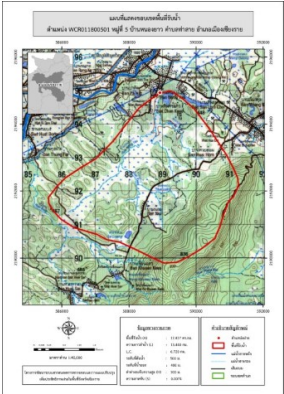
พิกัดฝาย			
X(UTM)	588923	Y(UTM)	2194914

ลักษณะทั่วไป			
ประเภทของสันฝาย : ฝายไหลตกตรง	ความสูงสัน : 1.00 เมตร	ความกว้างสัน : 7.00 เมตร	
ประตูระบายน้ำ : มี	ชนิดบานประตู : บานตรง	ขนาด (กว้าง*สูง) : 1.50*1.50	จำนวน : 4 ชุด ชนิดเครื่องยกบาน : -
อาคารบังคับน้ำ : มี			
ระบบส่งน้ำ : มี	ลักษณะคลอง : คลองดิน	ขนาดกันคลองกว้าง : 2.00 เมตร	ความยาวประมาณ : 2.00 กิโลเมตรเมตร

ปี พ.ศ.	รายการซ่อม	หน่วยงาน	หมายเหตุ

ผลการตรวจสอบสภาพฝาย

สภาพฝายของแต่ละองค์ประกอบ (Element)			
1. ส่วนป้องกันเหนือน้ำ : ไม่มี	ตะกอนมีน้อย	2. ส่วนเหนือน้ำ : ไม่มี	ตะกอนมีน้อย
3. ส่วนควบคุมน้ำ : <input checked="" type="checkbox"/> ดี <input type="checkbox"/> ค่อนข้างดี <input type="checkbox"/> ปานกลาง <input type="checkbox"/> ทรุดโทรม		4. ส่วนท้ายน้ำ : <input checked="" type="checkbox"/> ดี <input type="checkbox"/> ค่อนข้างดี <input type="checkbox"/> ปานกลาง <input type="checkbox"/> ทรุดโทรม	ตะกอนมีน้อย
			
5. ส่วนป้องกันท้ายน้ำ : ไม่มี	ตะกอนมีน้อย	6. ระบบส่งน้ำ : <input checked="" type="checkbox"/> ดี <input type="checkbox"/> ค่อนข้างดี <input type="checkbox"/> ปานกลาง <input type="checkbox"/> ทรุดโทรม	ตะกอนมีน้อย
			

พื้นที่รับน้ำของฝายและข้อมูลประกอบ	สภาพโดยรวมของฝายและแนวทางแก้ไขปรับปรุงเบื้องต้น
 <p>ข้อมูลพื้นที่รับน้ำของฝาย A = 17.457 ตารางกิโลเมตร L = 13.44 กิโลเมตร LC = 6.72 กิโลเมตร H = 100 เมตร s = 0.007 c = 0.1 I = 100 มิลลิเมตร/ชั่วโมง Return period = 20 ปี อัตราการไหลสูงสุด = 48.529 ลบ.ม./วินาที</p>	<p>สภาพโดยรวมของฝาย เป็นฝายที่ถูกเปลี่ยนทิศทางการไหลของลำน้ำ และได้ออกแบบแก้ไขปัญหาลำน้ำเบื้องต้นในโครงการกีดขวางทางน้ำตั้งนั้นควรแก้ไขตามแนวทางโนแบบรายละเอียดดังกล่าว</p> <p>แนวทางการปรับปรุงเบื้องต้น เป็นที่ถูกเปลี่ยนทิศทางการไหลของลำน้ำ และได้ออกแบบแก้ไขปัญหาลำน้ำเบื้องต้นในโครงการกีดขวางทางน้ำตั้งนั้นควรแก้ไขตามแนวทางโนแบบ รายละเอียดดังกล่าว</p>