



การตรวจสอบสภาพฝายและแนวทางแก้ไขปรับปรุงเพื่อเพิ่มประสิทธิภาพฝาย ในพื้นที่จังหวัดเชียงราย



รหัสฝายที่ : WCR011600602







ชื่อฝาย : ลูกที่ 6
 ชื่อลำน้ำ : เหมืองเข้าเวียง
 สำนักงานสาขาของ : แม่งรณ์/แม่น้ำกก/แม่น้ำโขง
 ประเภทลำน้ำ : ลำเหมือง
 วันที่สำรวจ : 28 เม.ย. 64
 หมู่บ้าน : หมู่ที่ 6 บ้านป่าก้อ
 ตำบล : ป่าอ้อดอนชัย
 อำเภอ : เมืองเชียงราย
 จังหวัด : เชียงราย
 ก่อสร้าง เมื่อปี พ.ศ. : -
 อายุฝาย : มากกว่า 20 ปี
 หน่วยงานรับผิดชอบ : เทศบาลตำบลป่าอ้อดอนชัย
 ไซ้แบบมาตรฐาน : มข.27


พิกัดฝาย			
X(UTM)	582080	Y(UTM)	2196450

ลักษณะทั่วไป			
ประเภทของสันฝาย : ฝายไหลตกตรง	ความสูงชัน : 1.00 เมตร	ความกว้างสัน : 11.00 เมตร	
ประตูระบายน้ำ : มี	ชนิดบานประตู : บานตรง	ขนาด (กว้าง*สูง) : 1.50*1.50	จำนวน : 6 ชุด ชนิดเครื่องยกบาน : -
อาคารบังคับน้ำ : ไม่มี			
ระบบส่งน้ำ : มี	ลักษณะคลอง : คลองดิน	ขนาดก้นคลองกว้าง : 1.50 เมตร	ความยาวประมาณ : 3.00 กิโลเมตรเมตร
ข้อมูลประวัติการซ่อม :			

ปี พ.ศ.	รายการซ่อม	หน่วยงาน	หมายเหตุ
2563	ขุดลอก	อบจ.เชียงราย	

ผลการตรวจสอบสภาพฝาย

สภาพฝายของแต่ละองค์ประกอบ (Element)			
1. ส่วนป้องกันเหนือน้ำ : ไม่มี	ตะกอนมีน้อย	2. ส่วนเหนือน้ำ : ไม่มี	ตะกอนมีน้อย
3. ส่วนควบคุมน้ำ : <input checked="" type="checkbox"/> ดี <input type="checkbox"/> ค่อนข้างดี <input type="checkbox"/> ปานกลาง <input type="checkbox"/> ทรุดโทรม		4. ส่วนท้ายน้ำ : <input checked="" type="checkbox"/> ดี <input type="checkbox"/> ค่อนข้างดี <input type="checkbox"/> ปานกลาง <input type="checkbox"/> ทรุดโทรม	ไม่มีตะกอน
			
5. ส่วนป้องกันท้ายน้ำ : ไม่มี	ตะกอนมีน้อย	6. ระบบส่งน้ำ : <input checked="" type="checkbox"/> ดี <input type="checkbox"/> ค่อนข้างดี <input type="checkbox"/> ปานกลาง <input type="checkbox"/> ทรุดโทรม	ตะกอนมีมาก
			

พื้นที่รับน้ำของฝายและข้อมูลประกอบ	สภาพโดยรวมของฝายและแนวทางแก้ไขปรับปรุงเบื้องต้น
 <p>ข้อมูลพื้นที่รับน้ำของฝาย</p> <p>A = 9.491 ตารางกิโลเมตร</p> <p>L = 12.354 กิโลเมตร</p> <p>LC = 6.177 กิโลเมตร</p> <p>H = 300 เมตร</p> <p>s = 0.024</p> <p>c = 0</p> <p>I = 0 มิลลิเมตร/ชั่วโมง</p> <p>Return period = 100 ปี</p> <p>อัตราการไหลสูงสุด = 0.692 ลบ.ม./วินาที</p>	<p>สภาพโดยรวมของฝาย</p> <p>ส่วนควบคุมน้ำ : ถูกกัดเซาะเล็กน้อย มีรอยแตกราวโดยทั่วไปและมีรอยร่วนเล็กน้อยแต่ยังสามารถเก็บน้ำได้ ส่วนท้ายน้ำ : มีสภาพปกติมีวัชพืชขึ้นน้อย ระบบส่งน้ำ : มีสภาพปกติมีวัชพืชขึ้นน้อย</p> <p>แนวทางแก้ไขปรับปรุงเบื้องต้น</p> <p>ส่วนควบคุมน้ำ : เนื่องจากสภาพฝายค่อนข้างเก่าแต่ยังสามารถใช้การได้ดีพอควรจึงไม่เหมาะแก่การซ่อมแซม สามารถใช้งานได้อีกจนกว่าจะหมดสภาพส่วนท้ายน้ำ : กำจัดวัชพืชออก ขุดลอกเอาตะกอนออกและวางมาตรการกำจัดวัชพืชตามระยะเวลาที่เหมาะสมเหมาะสม ระบบส่งน้ำ : กำจัดวัชพืชออกขุดลอกเอาตะกอนออกและวางมาตรการกำจัดวัชพืชตามระยะเวลาที่เหมาะสมเหมาะสม</p>