











ชื่อฝาย : ประชาอาสา      ชื่อลำน้ำ : แม่งर्म      ลำน้ำสาขาของ :      ประเภทลำน้ำ : แม่น้ำสาขา      วันที่สำรวจ : 28 เม.ย. 64  
 หมู่บ้าน : หมู่ที่ 9 บ้านปางกอก      ตำบล : แม่งर्म      อำเภอ : เมืองเชียงราย      จังหวัด : เชียงราย  
 ก่อสร้าง เมื่อปี พ.ศ. : -      อายุฝาย : มากกว่า20ปี      หน่วยงานรับผิดชอบ : อบต.แม่งर्म      ไซ้แบบมาตรฐาน : มข.27


พิกัดฝาย			
X(UTM)	571136	Y(UTM)	2193807

ลักษณะทั่วไป			
ประเภทของสันฝาย : ฝายไหลตกตรง	ความสูงสัน : 1.00 เมตร	ความกว้างสัน : 15.00 เมตร	
ประตูระบายน้ำ : ไม่มี	ชนิดบานประตู : -	ขนาด (กว้าง*สูง) : -	จำนวน : - ชุด    ชนิดเครื่องยกบาน : -
อาคารบังคับน้ำ : มี			
ระบบส่งน้ำ : มี	ลักษณะคลอง : คลองดิน	ขนาดกันคลองกว้าง : 0.70 เมตร	ความยาวประมาณ : 2.00 กิโลเมตรเมตร

ปี พ.ศ.	รายการซ่อม	หน่วยงาน	หมายเหตุ

ผลการตรวจสอบสภาพฝาย

สภาพฝายของแต่ละองค์ประกอบ (Element)			
1. ส่วนป้องกันเหนือน้ำ : ไม่มี	ตะกอนมีน้อย	2. ส่วนเหนือน้ำ : ไม่มี	ตะกอนมีน้อย
3. ส่วนควบคุมน้ำ : <input type="checkbox"/> ดี <input checked="" type="checkbox"/> ค่อนข้างดี <input type="checkbox"/> ปานกลาง <input type="checkbox"/> ทรุดโทรม		4. ส่วนท้ายน้ำ : <input type="checkbox"/> ดี <input type="checkbox"/> ค่อนข้างดี <input checked="" type="checkbox"/> ปานกลาง <input type="checkbox"/> ทรุดโทรม	ไม่มีตะกอน
			
5. ส่วนป้องกันท้ายน้ำ : <input type="checkbox"/> ดี <input checked="" type="checkbox"/> ค่อนข้างดี <input type="checkbox"/> ปานกลาง <input type="checkbox"/> ทรุดโทรม	ตะกอนมีน้อย	6. ระบบส่งน้ำ : <input checked="" type="checkbox"/> ดี <input type="checkbox"/> ค่อนข้างดี <input type="checkbox"/> ปานกลาง <input type="checkbox"/> ทรุดโทรม	ตะกอนมีน้อย
			

พื้นที่รับน้ำของฝายและข้อมูลประกอบ	สภาพโดยรวมของฝายและแนวทางแก้ไขปรับปรุงเบื้องต้น
 <p>ข้อมูลพื้นที่รับน้ำของฝาย                      A = 52.722 ตารางกิโลเมตร                      L = 39.487 กิโลเมตร                      LC = 19.743 กิโลเมตร                      H = 1200 เมตร                      s = 0.03                      Return period = 100 ปี                      อัตราการไหลสูงสุด = 5.146 ลบ.ม./วินาที</p>	<p><b>สภาพโดยรวมของฝาย</b>                      ส่วนควบคุมน้ำ : ถูกกัดเซาะเล็กน้อย                      ประตูน้ำถูกทาบออกเนื่องจากมีเศษกิ่งไม้มาติดทำให้ระบายน้ำไม่ได้ ส่วนท้ายน้ำ : ถูกกัดเซาะและมีรอยแตกร้าวโดยทั่วไปมีการมุดตัวเล็กน้อย ส่วน Protection ท้ายน้ำ : ถูกกัดเซาะและมีรอยแตกร้าวโดยทั่วไปมีการมุดตัวเล็กน้อย ระบบส่งน้ำ : มีสภาพปกติมีวัชพืชขึ้นน้อย</p> <p><b>แนวทางแก้ไขปรับปรุงเบื้องต้น</b>                      เนื่องจากสภาพฝายค่อนข้างเก่า แต่ยังสามารถใช้งานได้จึงไม่เหมาะแก่การซ่อมแซมสามารถใช้งานได้อีกจนกว่าจะหมดสภาพ กำจัดวัชพืชออก ขุดลอกเอาตะกอนออก และวางมาตรการกำจัดวัชพืชตามระยะเวลาที่เหมาะสมเหมาะสม ระบบส่งน้ำ : กำจัดวัชพืชออก ขุดลอกเอาตะกอนออก และวางมาตรการกำจัดวัชพืชตามระยะเวลาที่เหมาะสมเหมาะสม</p>