



การตรวจสอบสภาพฝายและแนวทางแก้ไขปรับปรุงเพื่อเพิ่มประสิทธิภาพฝาย ในพื้นที่จังหวัดเชียงราย



รหัสฝายที่ : WCR010601703

ชื่อฝาย : อู่ยทริฟ ชื่อลำน้ำ : ห้วยป่าเคาะ ลำน้ำสาขาของ : ประเภทลำน้ำ : ลำห้วย วันที่สำรวจ : 28 เม.ย. 64
 หมู่บ้าน : หมู่ที่ 17 บ้านดงเจริญ ตำบล : ป่าอ้อดอนชัย อำเภอ : เมืองเชียงราย จังหวัด : เชียงราย
 ก่อสร้าง เมื่อปี พ.ศ. : - อายุฝาย : มากกว่า 30 ปี หน่วยงานรับผิดชอบ : เทศบาลตำบลป่าอ้อดอนชัย ออกแบบเอง

พิกัดฝาย			
X(UTM)	585530	Y(UTM)	2187302







ลักษณะทั่วไป

ประเภทของสันฝาย : ฝายประตูละบาย ความสูงสัน : 1.50 เมตร ความกว้างสัน : 1.50 เมตร
 ประตูระบายน้ำ : มี ชนิดบานประตู : บานตรง ขนาด (กว้าง*สูง) : 1.50*1.50 จำนวน : 1 ชุด ชนิดเครื่องยกบาน : -
 อาคารบังคับน้ำ : มี แบบเปิด : ฝั้งซ้าย ชนิดบานประตู : - ชนิดเครื่องยกบาน :-
 ระบบส่งน้ำ : มี ลักษณะคลอง : คลองดิน ขนาดกันคลองกว้าง : 1.00 เมตร ความยาวประมาณ : 1.00 กิโลเมตรเมตร
 ข้อมูลประวัติการซ่อม :

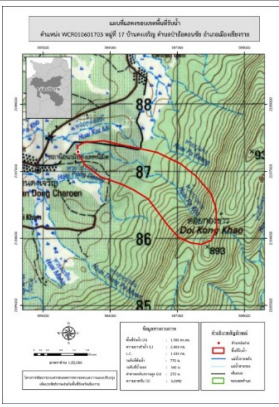
ปี พ.ศ.	รายการซ่อม	หน่วยงาน	หมายเหตุ

ผลการตรวจสอบสภาพฝาย

สภาพฝายของแต่ละองค์ประกอบ (Element)

1. ส่วนป้องกันเหนือน้ำ : ไม่มี	ตะกอนมีปานกลาง	2. ส่วนเหนือน้ำ : ไม่มี	ตะกอนมีปานกลาง
3. ส่วนควบคุมน้ำ : <input checked="" type="checkbox"/> ดี <input type="checkbox"/> ค่อนข้างดี <input type="checkbox"/> ปานกลาง <input type="checkbox"/> ทรุดโทรม		4. ส่วนท้ายน้ำ : <input type="checkbox"/> ดี <input checked="" type="checkbox"/> ค่อนข้างดี <input type="checkbox"/> ปานกลาง <input type="checkbox"/> ทรุดโทรม	ไม่มีตะกอน
5. ส่วนป้องกันท้ายน้ำ : ไม่มี	ตะกอนมีน้อย	6. ระบบส่งน้ำ : <input checked="" type="checkbox"/> ดี <input type="checkbox"/> ค่อนข้างดี <input type="checkbox"/> ปานกลาง <input type="checkbox"/> ทรุดโทรม	ตะกอนมีน้อย
			
			

พื้นที่รับน้ำของฝายและข้อมูลประกอบ



ข้อมูลพื้นที่รับน้ำของฝาย
 A = 1.5 ตารางกิโลเมตร
 L = 2.868 กิโลเมตร
 LC = 1.434 กิโลเมตร
 H = 270 เมตร
 s = 0.094
 c = 0.1
 l = 45 มิลลิเมตร/ชั่วโมง
 Return period = 20 ปี
 อัตราการไหลสูงสุด = 1.877 ลบ.ม./วินาที

สภาพโดยรวมของฝายและแนวทางแก้ไขปรับปรุงเบื้องต้น

สภาพโดยรวมของฝาย
 ส่วนควบคุมน้ำ : มีสภาพปกติมีวัชพืชขึ้นน้อย ส่วนท้ายน้ำ : มีสภาพถูกกัดน้อย มีวัชพืชขึ้นน้อย
 ระบบส่งน้ำ : มีสภาพปกติมีวัชพืชขึ้นน้อย
 แนวทางแก้ไขปรับปรุงเบื้องต้น
 ส่วนควบคุมน้ำ : กำจัดวัชพืช และวางมาตรการกำจัดวัชพืชตามระยะเวลาที่เหมาะสม
 ส่วนท้ายน้ำ : ปรับปรุงซ่อมแซมส่วนที่ทรุดตัว โดยการเรียงหินล่อแกเบรียลเพื่อป้องกันการกัดเซาะ
 ระบบส่งน้ำ : กำจัดวัชพืชออก ขุดลอกเอาตะกอนออก และวางมาตรการกำจัดวัชพืชตามระยะเวลาที่เหมาะสม