










ชื่อฝาย :- ชื่อลำน้ำ : น้างาม ลำน้ำสาขาของ : แม่น้ำกก/แม่น้ำโขง ประเภทลำน้ำ : ลำห้วย วันที่สำรวจ : 28 เม.ย. 64
 หมู่บ้าน : หมู่ที่ 15 บ้านป่ากุก ตำบล : บ้านดู่ อำเภอ : เมืองเชียงราย จังหวัด : เชียงราย
 ก่อสร้าง เมื่อปี พ.ศ. : 2560 อายุฝาย : 4 หน่วยงานรับผิดชอบ : เทศบาลตำบลบ้านดู่ ไซ้แบบมาตรฐาน : มข.27

พิกัดฝาย			
X(UTM)	593122	Y(UTM)	2208976
ลักษณะทั่วไป			
ประเภทของสันฝาย : ฝายไหลตกตรง	ความสูงชั้น : 2.00 เมตร	ความกว้างสัน : 13.00 เมตร	
ประตูระบายน้ำ : มี	ชนิดบานประตู : บานตรง	ขนาด (กว้าง*สูง) : 1.50*1.00	จำนวน : 8 ชุด ชนิดเครื่องยกบาน : -
อาคารบังคับน้ำ : ไม่มี			
ระบบส่งน้ำ : ไม่มี	ลักษณะคลอง : -	ขนาดกันคลองกว้าง : - เมตร	ความยาวประมาณ : - กิโลเมตรเมตร
ข้อมูลประวัติการซ่อม :			
ปี พ.ศ.	รายการซ่อม	หน่วยงาน	หมายเหตุ

ผลการตรวจสอบสภาพฝาย

สภาพฝายของแต่ละองค์ประกอบ (Element)			
1. ส่วนป้องกันเหนือน้ำ : ไม่มี	ตะกอนมีปานกลาง	2. ส่วนเหนือน้ำ : <input checked="" type="checkbox"/> ดี <input type="checkbox"/> ค่อนข้างดี <input type="checkbox"/> ปานกลาง <input type="checkbox"/> ทรุดโทรม	ตะกอนมีปานกลาง
			
3. ส่วนควบคุมน้ำ : <input checked="" type="checkbox"/> ดี <input type="checkbox"/> ค่อนข้างดี <input type="checkbox"/> ปานกลาง <input type="checkbox"/> ทรุดโทรม		4. ส่วนท้ายน้ำ : <input checked="" type="checkbox"/> ดี <input type="checkbox"/> ค่อนข้างดี <input type="checkbox"/> ปานกลาง <input type="checkbox"/> ทรุดโทรม	ไม่มีตะกอน
			
5. ส่วนป้องกันท้ายน้ำ : ไม่มี	ตะกอนมีน้อย	6. ระบบส่งน้ำ : ไม่มี	

พื้นที่รับน้ำของฝายและข้อมูลประกอบ	สภาพโดยรวมของฝายและแนวทางแก้ไขปรับปรุงเบื้องต้น
 <p>ข้อมูลพื้นที่รับน้ำของฝาย A = 31.487 ตารางกิโลเมตร L = 31.145 กิโลเมตร LC = 15.572 กิโลเมตร H = 700 เมตร s = 0.022 Return period = 20 ปี อัตราการไหลสูงสุด = 39.391 ลบ.ม./วินาที</p>	<p>สภาพโดยรวมของฝาย ส่วนเหนือน้ำ : มีการกัดเซาะ และแตกร้าวเล็กน้อยมีวัชพืชขึ้นน้อย ส่วนควบคุมน้ำ : มีการทูลประตูระบายน้ำออก แต่ปัจจุบันได้ก่อกองน้ำส่วนที่ทูลแล้วแต่ยังรั่วอยู่เล็กน้อย ส่วนท้ายน้ำ : มีการกัดเซาะ และแตกร้าวเล็กน้อยมีวัชพืชขึ้นน้อย</p> <p>แนวทางแก้ไขปรับปรุงเบื้องต้น ส่วนเหนือน้ำ : กำจัดวัชพืชออก ขุดลอกเอาตะกอนออก และวางมาตรการกำจัดวัชพืชตามระยะเวลาที่เหมาะสมเหมาะสม ส่วนควบคุมน้ำ : เนื่องจากสภาพฝายค่อนข้างเก่า แต่ยังสามารถใช้การได้จึงไม่เหมาะแก่การซ่อมแซม สามารถใช้งานได้อีกจนกว่าจะหมดสภาพ ควรกำจัดวัชพืชออก ขุดลอกเอาตะกอนออก และวางมาตรการกำจัดวัชพืชตามระยะเวลาที่เหมาะสมเหมาะสม ส่วนท้ายน้ำ : กำจัดวัชพืชออก ขุดลอกเอาตะกอนออก และวางมาตรการกำจัดวัชพืชตามระยะเวลาที่เหมาะสมเหมาะสม</p>