



แบบฟอร์มการตรวจสภาพฝาย

โครงการพัฒนาระบบสารสนเทศการตรวจสอบและวางแผนปรับปรุงเพิ่มประสิทธิภาพฝายในพื้นที่จังหวัดเชียงราย
โดย จังหวัดเชียงราย ร่วมกับ มหาวิทยาลัยเชียงใหม่



รหัสหมู่บ้าน รหัสตำบล รหัสอำเภอ รหัสจังหวัด

ผู้ตรวจสอบ Surveyor_1 วัน/เดือน/ปี 2021-04-20 15:38:26 ตำแหน่ง 02 หน่วยงาน

ตำแหน่งที่ ชื่อฝาย - ชื่อลำน้ำ ห้วยโป่ง ลำน้ำสาขาของ แม่น้ำ/น้ำพุ/แม่น้ำอิง

ก่อสร้าง เมื่อปี พ.ศ. 2560 อายุฝาย 4 ออกแบบเอง ใช้แบบมาตรฐาน

ก่อสร้างเองโดยใช้แรงงานชาวบ้าน ใช้งบของ

หน่วยงานรับผิดชอบ อบต.แม่่อ รับถ่ายโอนมาจาก

1. ลักษณะทั่วไป

1.1 ประเภทลำน้ำ

แม่น้ำสายหลัก แม่น้ำสาขา ลำห้วย ลำเหมือง

1.2 ที่ตั้งพิกัดฝายที่ตรวจสอบ

หมู่ที่ 6 ชื่อหมู่บ้าน แม่แก้วกลาง ตำบล แม่่อ จังหวัด เชียงราย

พิกัด X (UTM) พิกัด Y (UTM)

1.3 ประเภทของสันฝาย

ฝายสันมน ฝายไหลตกตรง ฝายสันกว้าง ฝายหินทิ้ง ฝายประตुरะบาย อื่นๆ

1.4 ประตुरะบายน้ำ/ระบายทราย มี ไม่มี

ชนิดบานประตู บานตรง บานโค้ง ขนาด (กว้าง x สูง) 2.50*0.70 เมตร จำนวน 1 ชุด

ชนิดเครื่องยกบาน มี ไม่มี
 รอกโซ่ เครื่องกว้านคันชัก เครื่องกว้านม้วนลวด

1.5 อาคารบังคับน้ำ มี ไม่มี

แบบปิด ฝั้งซ้าย ฝั้งขวา

ขนาดฝาท่อปิด เมตร ความยาวท่อ เมตร ระดับธรณีประตู เมตร

แบบเปิด ฝั้งซ้าย ฝั้งขวา

บานประตู มี ไม่มี
 บานตรง บานโค้ง ขนาด (กว้าง x สูง) เมตร จำนวน ชุด

ชนิดเครื่องยกบาน มี ไม่มี
 รอกโซ่ เครื่องกว้านคันชัก เครื่องกว้านม้วนลวด

2. ระบบส่งน้ำ

ระบบส่งน้ำ มี ไม่มี

ลักษณะคลอง คลองดิน คลองตาดคอนกรีต

ขนาดกันคลองกว้าง 1.00 เมตร ความยาวประมาณ 2.00 กิโลเมตร

3. ข้อมูลประวัติการซ่อม

| ปี พ.ศ. | รายการซ่อม | หน่วยงาน | หมายเหตุ |
|---------|------------|----------|----------|
| | | | |
| | | | |

| องค์ประกอบ | ผลการตรวจสอบสภาพฝายด้วยสายตา | | | | | | | | | | ขนาดความเสียหาย | หมายเหตุ |
|--|------------------------------|------------|------------|-------------|--------|---------|---------------|-------------|---------------|--|-----------------|---|
| | การกัดเซาะ | การทรุดตัว | การแตกร้าว | สิ่งกีดขวาง | รูโพรง | การรั่ว | การเคลื่อนตัว | การระบายน้ำ | ต้นไม้/วัชพืช | | | |
| 5. ส่วน Protection ท้ายน้ำ (Downstream Protection Section) | | | | | | | | | | | | |
| 5.1 พื้น (floor) | ปกติ | | | | | | | | | | | <input checked="" type="checkbox"/> ไม่มี <input type="checkbox"/> มองไม่เห็น อื่นๆ |
| ตะกอน | น้อย | | | | | | | | | | | |
| <input type="checkbox"/> ปกติ <input checked="" type="checkbox"/> น้อย | ปานกลาง | | | | | | | | | | | |
| <input type="checkbox"/> ปานกลาง <input type="checkbox"/> มาก | มาก | | | | | | | | | | | |
| 5.2 ลาดด้านข้าง | ปกติ | | | | | | | | | | | <input checked="" type="checkbox"/> ไม่มี <input type="checkbox"/> มองไม่เห็น อื่นๆ |
| | น้อย | | | | | | | | | | | |
| | ปานกลาง | | | | | | | | | | | |
| | มาก | | | | | | | | | | | |
| 6. ระบบส่งน้ำ | | | | | | | | | | | | |
| 6.1 พื้น (floor) | ปกติ | | | | | | | | | | | <input checked="" type="checkbox"/> ไม่มี <input type="checkbox"/> มองไม่เห็น อื่นๆ |
| ตะกอน | น้อย | | | | | | | | | | | |
| <input type="checkbox"/> ปกติ <input type="checkbox"/> น้อย | ปานกลาง | | | | | | | | | | | |
| <input type="checkbox"/> ปานกลาง <input type="checkbox"/> มาก | มาก | | | | | | | | | | | |
| 6.2 ลาดด้านข้าง | ปกติ | | | | | | | | | | | <input type="checkbox"/> ไม่มี <input type="checkbox"/> มองไม่เห็น อื่นๆ |
| | น้อย | | | | | | | | | | | |
| | ปานกลาง | | | | | | | | | | | |
| | มาก | | | | | | | | | | | |
| 6.3 ประตูน้ำ/ปากคลอง | ปกติ | | | | | | | | | | | <input checked="" type="checkbox"/> ไม่มี <input type="checkbox"/> มองไม่เห็น อื่นๆ |
| | น้อย | | | | | | | | | | | |
| | ปานกลาง | | | | | | | | | | | |
| | มาก | | | | | | | | | | | |


5. แผนการดำเนินการแก้ไขของหน่วยงาน

- อยู่ในแผน ปี ลักษณะโครงการ งบประมาณ บาท
- ได้รับงบประมาณแล้ว บาท ลักษณะโครงการ
- กำลังปรับปรุงหรือก่อสร้าง ยังไม่มีในแผน




6. ความเห็นและข้อสังเกตเพิ่มเติม

7. รูปประกอบ

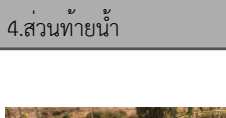
1. ส่วน Protection เหนือน้ำ



2. ส่วนเหนือน้ำ



3. ส่วนควบคุม



4. ส่วนท้ายน้ำ



5. ส่วน Protection ท้ายน้ำ

6. ระบบส่งน้ำ